

Investitor:



Agencija za vodno područje rijeke Save
Ul. Hamdije Čemerlića 39a
71000 Sarajevo
Bosna i Hercegovina

Izvođač :



Institut za hidrotehniku Građevinskog fakulteta u Sarajevu
Ul. Stjepana Tomića 1
71 000 Sarajevo
Bosna i Hercegovina
1.

PRELIMINARNA PROCJENA POPLAVNOG RIZIKA NA VODOTOCIMA

I KATEGORIJE U FBIH

Knjiga 2



Općina Tomislavgrad (2010)

Sarajevo, april/travanj 2013. godine

PRELIMINARNA PROCJENA POPLAVNOG RIZIKA NA VODOTOCIMA

I KATEGORIJE U FBIH

Knjiga 2

Direktor

Prof. dr. Tarik Kupusović, dipl.inž.građ.



Općina Tomislavgrad (2010)

Sarajevo, april/travanj 2013. godine

OPĆI PODACI O PROJEKTU

Naručilac: AGENCIJA ZA VODNO PODRUČJE RIJEKE SAVE

Izvršilac: Institut za hidrotehniku Građevinskog fakulteta u Sarajevu, d.d.
Stjepana Tomića br. 1
71000 Sarajevo
Tel./fax: + 387 33 212 466/7
E-mail: heis@heis.com.ba
Web: <http://www.heis.com.ba>

Naslov projekta: **PRELIMINARNA PROCJENA POPLAVNOG RIZIKA NA VODOTOCIMA
I KATEGORIJE U FBIH**

Voditelj projekta: mr. Dalila Jabučar, dipl. inž. građ.

Projektni tim: mr. Nijaz Lukovac, dipl.inž.građ.
Nijaz Zerem, sam.teh.sar.
Lamija Merdan, dipl.inž.građ.
Fehad Mujić, aps.građ. fakulteta
Imra Hodžić,dipl.inž.građ.
Dejan Musić, ing.građ.
Dino Delibašić, dipl. Inž.građ.

SADRŽAJ

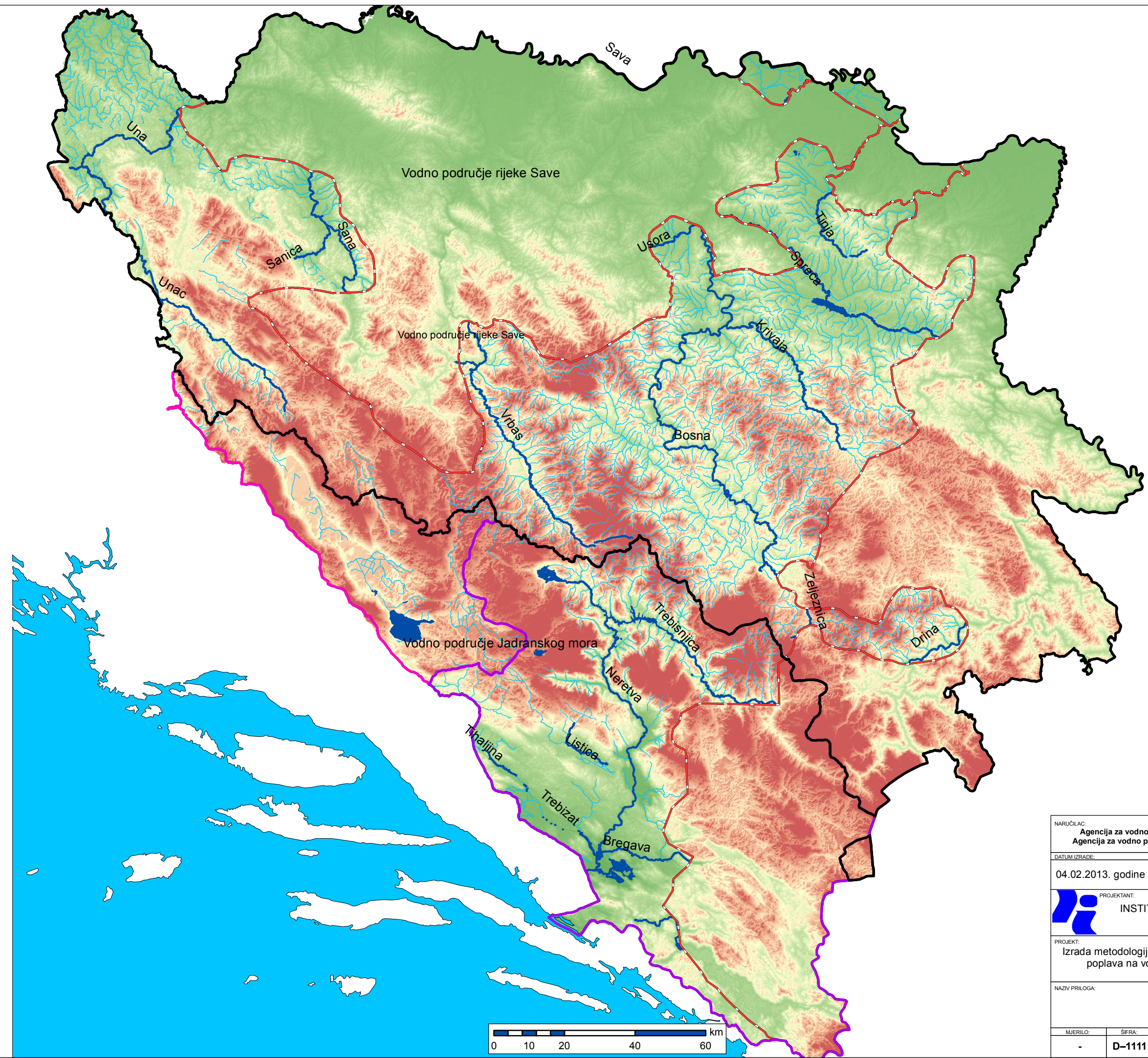

KNJIGA 2. Detaljne mape poplavnih područja

SPISAK PRILOGA

Prilog A.	Mapa vodnih područja
Prilog B.	Mapa korištenja zemljišta CORINA
Prilog 1.	Pregledna situacija poplavnih područja na vodnom području rijeke Save
Prilog 1.1.	Pregledna situacija poplavnih područja na podslivu rijeke Bosne
Prilog 1.1.1. L.1_2	Poplavna područja općine Modriča, Vukosavlje, Odžak, Šamac
Prilog 1.1.1. L.2_2	Poplavna područja općine Modriča, Vukosavlje, Odžak, Šamac
Prilog 1.1.2. L.1_3	Poplavna područja općine Odžak
Prilog 1.1.2. L.2_3	Poplavna područja općine Odžak
Prilog 1.1.2. L.3_3	Poplavna područja općine Odžak i Šamac
Prilog 1.1.3. L.1_7	Poplavna područja općine Odžak i Šamac, Domaljevac
Prilog 1.1.3. L.2_7	Poplavna područja općine Domaljevac, Orašje
Prilog 1.1.3. L.3_7	Poplavna područja općine Domaljevac, Orašje, Donji Zabar, Šamac
Prilog 1.1.3. L.4_7	Poplavna područja općine Orašje
Prilog 1.1.3. L.5_7	Poplavna područja općine Orašje, Donji Zabar, Brčko
Prilog 1.1.3. L.6_7	Poplavna područja općine Orašje, Donji Zabar, Brčko
Prilog 1.1.3. L.7_7	Poplavna područja općine Orašje, Brčko
Prilog 1.2.	Pregledna situacija poplavnih područja na podslivu rijeke Bosne
Prilog 1.2.1. L.1_1	Poplavna područja općine Gradačac
Prilog 1.2.2. L.1_3	Poplavna područja općine Srebrenik
Prilog 1.2.2. L.2_3	Poplavna područja općine Srebrenik
Prilog 1.2.2. L.3_3	Poplavna područja općine Srebrenik
Prilog 1.2.3. L.1_6	Poplavna područja općine Doboj, Doboj istok, Petrovo
Prilog 1.2.3. L.2_6	Poplavna područja općine Doboj istok, Petrovo, Gračanica
Prilog 1.2.3. L.3_6	Poplavna područja općine Petrovo, Gračanica
Prilog 1.2.3. L.4_6	Poplavna područja općine Petrovo, Gračanica, Lukavac
Prilog 1.2.3. L.5_6	Poplavna područja općine Lukavac
Prilog 1.2.3. L.6_6	Poplavna područja općine Tuzla, Živinice
Prilog 1.2.4. L.1_1	Poplavna područja općine Zavidovići
Prilog 1.2.5. L.1_1	Poplavna područja općine Žepče
Prilog 1.2.6. L.1_2	Poplavna područja općine Maglaj
Prilog 1.2.6. L.2_2	Poplavna područja općine Maglaj
Prilog 1.2.7. L.1_1	Poplavna područja općine Maglaj, Tešanj
Prilog 1.2.8. L.1_3	Poplavna područja općine Tešanj, Teslić, Usora
Prilog 1.2.8. L.2_3	Poplavna područja općine Tešanj, Usora, Doboj
Prilog 1.2.8. L.3_3	Poplavna područja općine Tešanj, Usora, Doboj jug
Prilog 1.3.	Pregledna situacija poplavnih područja na podslivu rijeke Bosne

Prilog 1.3.1. L.1_2	Poplavna područja općine Kalesija
Prilog 1.3.1. L.2_2	Poplavna područja općine Kalesija
Prilog 1.4.	Pregledna situacija poplavnih područja na podslivu rijeke Bosne
Prilog 1.4.1. L.1_1	Poplavna područja općine Zenica
Prilog 1.4.2. L.1_1	Poplavna područja općine Zenica
Prilog 1.4.3. L.1_1	Poplavna područja općine Zenica, Busovača
Prilog 1.4.4. L.1_2	Poplavna područja općine Kakanj
Prilog 1.4.4. L.2_2	Poplavna područja općine Kakanj
Prilog 1.4.5. L.1_1	Poplavna područja općine Visoko
Prilog 1.4.6. L.1_1	Poplavna područja općine Breza
Prilog 1.4.7. L.1_1	Poplavna područja općine Vogošća
Prilog 1.4.8. L.1_1	Poplavna područja općine Ilidža, Novi Grad Sarajevo
Prilog 1.5.	Pregledna situacija poplavnih područja na podslivu rijeke Drine
Prilog 1.5.1. L.1_3	Poplavna područja općine Goražde, Ustikolina
Prilog 1.5.1. L.2_3	Poplavna područja općine Goražde, Ustiprača
Prilog 1.5.1. L.3_3	Poplavna područja općine Goražde, Ustiprača, Čajniče
Prilog 1.5.2. L.1_1	Poplavna područja općine Trnovo
Prilog 1.6.	Pregledna situacija poplavnih područja na podslivu rijeke Vrbas
Prilog 1.6.1. L.1_1	Poplavna područja općine Jajce
Prilog 1.6.2. L.1_1	Poplavna područja općine Jajce, Donji Vakuf
Prilog 1.6.3. L.1_1	Poplavna područja općine Donji Vakuf
Prilog 1.6.4. L.1_5	Poplavna područja općine Donji Vakuf, Bugojno
Prilog 1.6.4. L.2_5	Poplavna područja općine Bugojno
Prilog 1.6.4. L.3_5	Poplavna područja općine Bugojno, Gornji Vakuf - Uskoplje
Prilog 1.6.4. L.4_5	Poplavna područja općine Gornji Vakuf - Uskoplje
Prilog 1.6.4. L.5_5	Poplavna područja općine Gornji Vakuf - Uskoplje
Prilog 1.7.	Pregledna situacija poplavnih područja na podslivu rijeke Une
Prilog 1.7.1. L.1_1	Poplavna područja općine Cazin
Prilog 1.7.2. L.1_2	Poplavna područja općine Cazin
Prilog 1.7.2. L.2_2	Poplavna područja općine Bihać
Prilog 1.7.3. L.1_2	Poplavna područja općine Bosanska Krupa
Prilog 1.7.3. L.2_2	Poplavna područja općine Bosanska Krupa
Prilog 1.7.4. L.1_1	Poplavna područja općine Bihać
Prilog 1.8.	Pregledna situacija poplavnih područja na podslivu rijeke Une
Prilog 1.8.1. L.1_2	Poplavna područja općine Sasnki Most
Prilog 1.8.1. L.2_2	Poplavna područja općine Sasnki Most
Prilog 1.8.2. L.1_1	Poplavna područja općine Ključ
Prilog 1.8.3. L.1_1	Poplavna područja općine Ključ
Prilog 1.8.4. L.1_1	Poplavna područja općine Ključ, Ribnik
Prilog 1.9.	Pregledna situacija poplavnih područja na podslivu rijeke Une
Prilog 1.9.1. L.1_1	Poplavna područja općine Drvar
Prilog 1.9.2. L.1_1	Poplavna područja općine Drvar


Mapa vodnih područja




Legenda

- Granica BiH
- Entiteti
- Vododijelnica
- Sliv Neretve sa Trebišnjicom
- Sliv Krke sa Cetinom
- Vodotoci FBiH I kategorije



NARUČILAC: Agencija za vodno područje rijeke Save, Sarajevo Agencija za vodno područje Jadranskog mora, Mostar		BROJ UGOVORA: UP-02-1666/12 od 11.12.2012.	
DATUM IZRADA: 04.02.2013. godine	ODGOVORNI PROJEKTANT: M. Dalić Jabučar, dipl.ing.grad.	PROJEKTANT ILI OBRADIVAČ: Fehad Mujić, apsol. Građevinskog fakulteta	
 INSTITUT ZA HIDROTEHNIKU GRAĐEVINSKOG FAKULTETA U SARAJEVU			
PROJEKT: Izrada metodologije za izradu mapa rizika i mapa opasnosti od poplava na vodotocima I kategorije u FBiH - II FAZA			
NAZIV PRILOGA: <p style="text-align: center;">MAPA VODNIH PODRUČJA</p>			
MJERILO: -	ŠIFRA: D-1111	PRILOG BROJ: A	LIST OD: 1 1

Mapa korištenja zemljišta CORINA



Vodno područje rijeke Save


Vodno područje Jadranskog mora

Legenda

- Granica BiH
- Entiteti
- Vododijelnica
- Sliv Neretve sa Trebisnjicom
- Sliv Krke sa Cetinom
- Vodotoci FBiH I kategorije

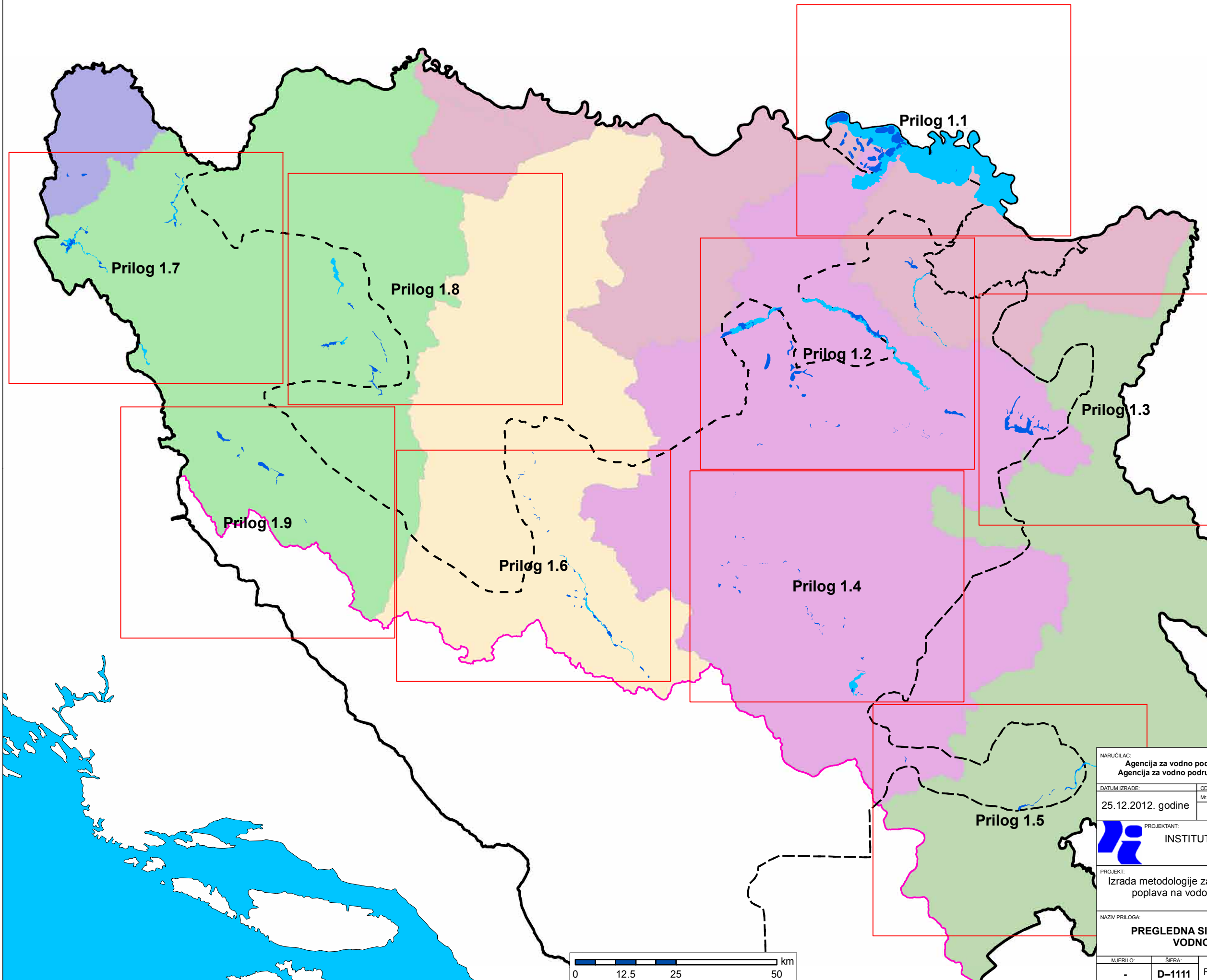

Corina

- Poljoprivreda
- Industrija
- Infrastruktura
- Urbana područja
- Ostalo

NARUČILAC: Agencija za vodno područje rijeke Save, Sarajevo Agencija za vodno područje Jadranskog mora, Mostar		BROJ UGOVORA: UP-02-1666/12 od 11.12.2012.	
DATUM IZRADE: 04.02.2013. godine	ODGOVORNI PROJEKTANT: M. Dalila Jabučar, dipl.ing.grad.	PROJEKTANT ILI OBRADIVAČI: Fehad Mujić, apsol. Građevinskog fakulteta	
 INSTITUT ZA HIDROTEHNIKU GRAĐEVINSKOG FAKULTETA U SARAJEVU			
PROJEKT: Izrada metodologije za izradu mapa rizika i mapa opasnosti od poplava na vodotocima I kategorije u FBiH - II FAZA			
NAZIV PRILOGA: MAPA KORIŠTENJA ZEMLJIŠTA CORINA			
MJERILO: -	ŠIFRA: D-1111	PRILOG BROJ: B	LIST OD: 1 1



Pregledna situacija poplavnih područja na vodnom području rijeke Save

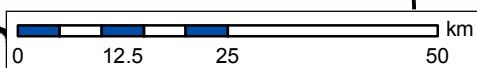


Legenda

- Šema priloga
- Povjesne poplave - Sliv Save
- Buduće poplave - Sliv Save
- Granica BiH
- Entiteti
- Vododjelnica

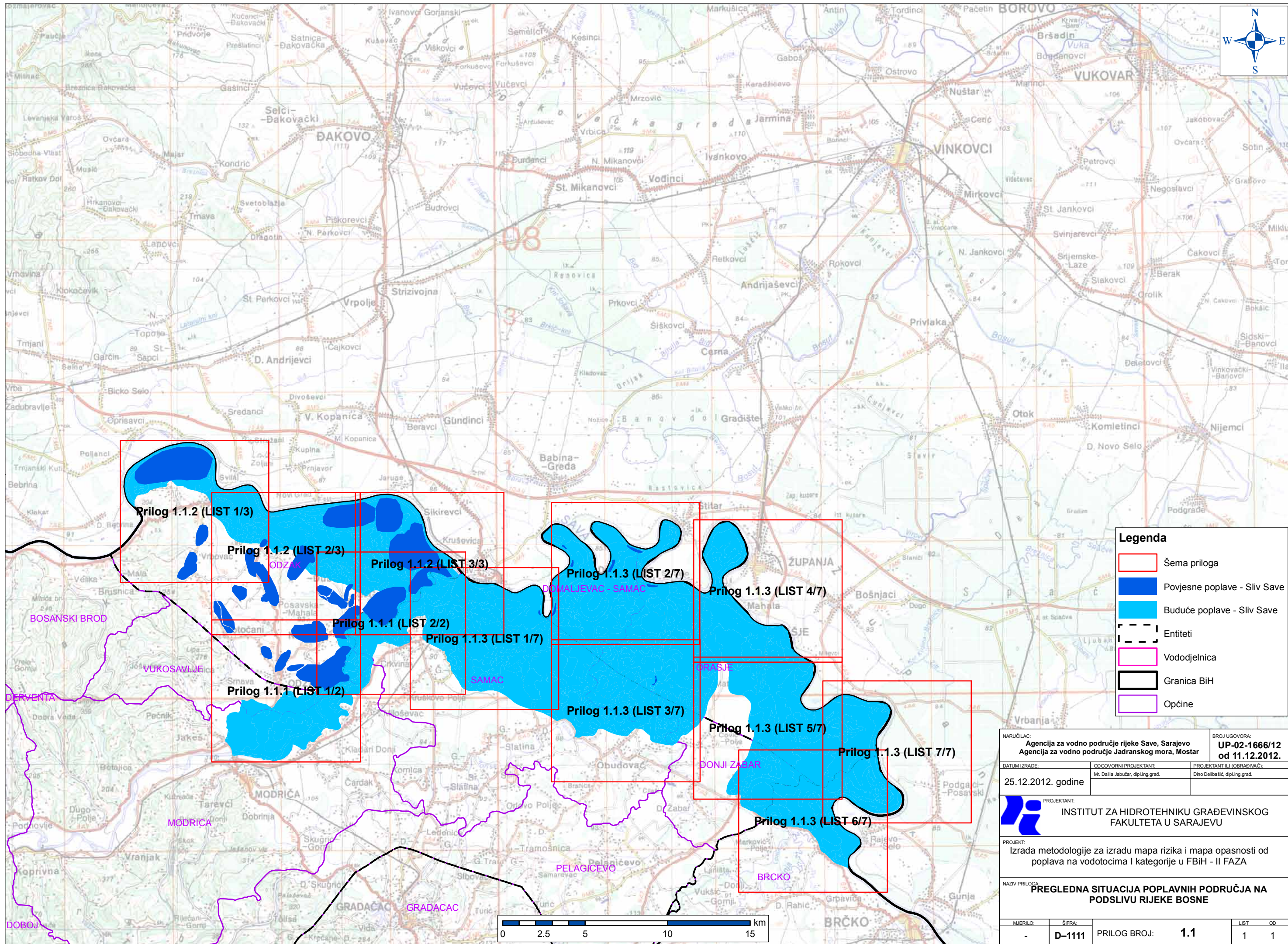
PODSLIVOVI

- Bosna
- Drina
- Korana/Glina
- Neposredni sliv Save
- Una
- Vrbas



NARUČILAC: Agencija za vodno područje rijeke Save, Sarajevo Agencija za vodno područje Jadranskog mora, Mostar		BROJ UGOVORA: UP-02-1666/12 od 11.12.2012.	
DATUM IZRADE: 25.12.2012. godine	ODGOVORNI PROJEKTANT: M. Dalila Jabučar, dipl.ing.grad.	PROJEKTANT ILI OBRADIVAČ: Fehad Mujić, apsol. Građevinskog fakulteta	
INSTITUT ZA HIDROTEHNIKU GRAĐEVINSKOG FAKULTETA U SARAJEVU			
PROJEKT: Izrada metodologije za izradu mapa rizika i mapa opasnosti od poplava na vodotocima I kategorije u FBiH - II FAZA			
PREGLEDNA SITUACIJA POPLAVNIH PODRUČJA NA VODNOM PODRUČJU RIJEKE SAVE			
MJERILO: -	ŠIFRA: D-1111	PRILOG BROJ: 1	LIST OD: 1 1

Pregledna situacija poplavnih područja na podslivu rijeke Bosne



Prilog 1.1.2 (LIST 1/3)

Prilog 1.1.2 (LIST 2/3)

Prilog 1.1.2 (LIST 3/3)

Prilog 1.1.3 (LIST 2/7)

Prilog 1.1.3 (LIST 4/7)

Prilog 1.1.1 (LIST 2/2)

Prilog 1.1.3 (LIST 1/7)

Prilog 1.1.1 (LIST 1/2)

Prilog 1.1.3 (LIST 3/7)


Prilog 1.1.3 (LIST 5/7)


Prilog 1.1.3 (LIST 7/7)

Prilog 1.1.3 (LIST 6/7)

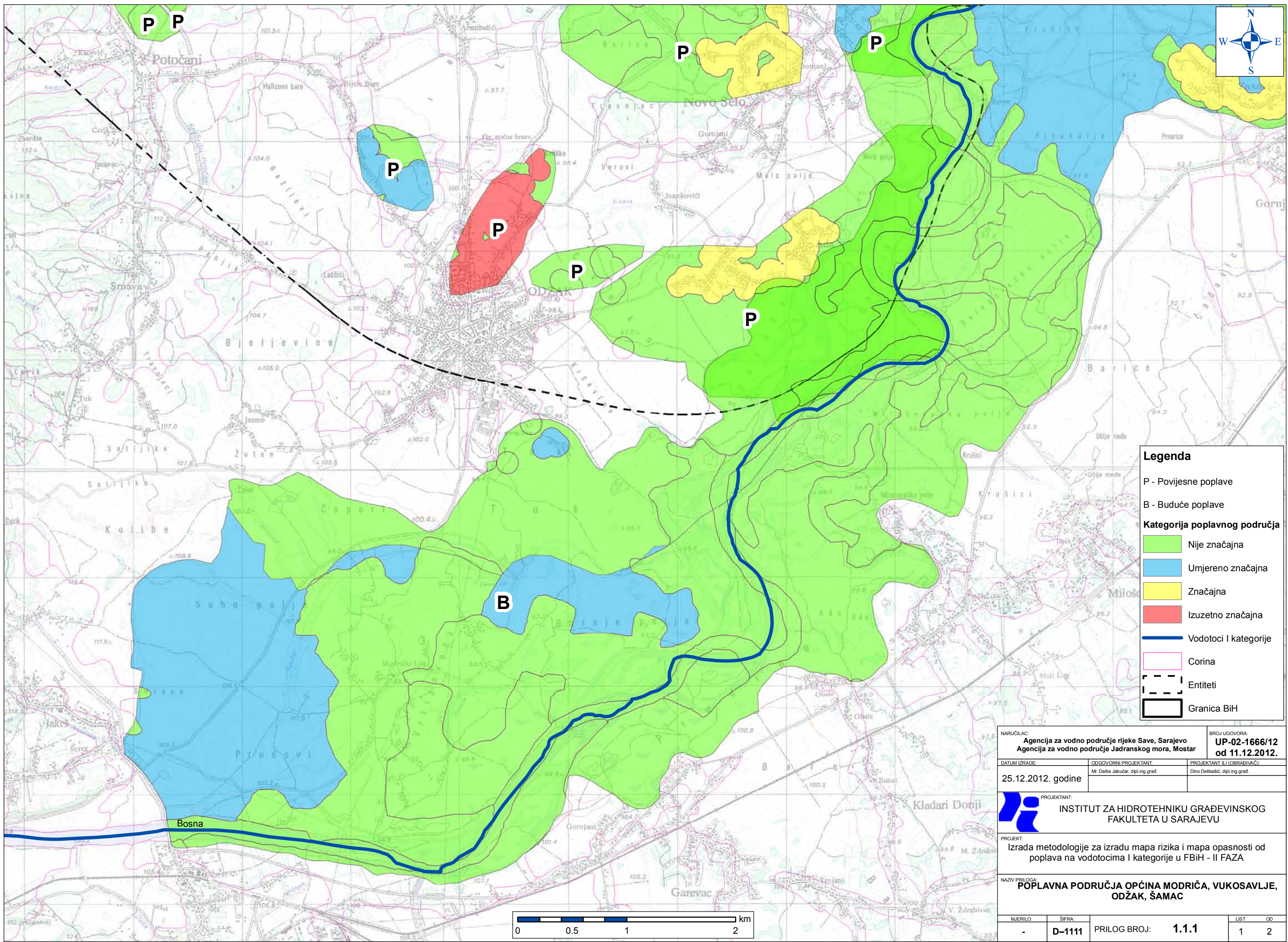

Legenda

- Šema priloga
- Povijesne poplave - Sliv Save
- Buduće poplave - Sliv Save
- Entiteti
- Vododjelnica
- Granica BiH
- Općine

NARUČILAC: Agencija za vodno područje rijeke Save, Sarajevo Agencija za vodno područje Jadranskog mora, Mostar		BROJ UGOVORA: UP-02-1666/12 od 11.12.2012.	
DATUM IZRADE: 25.12.2012. godine	ODGOVORNI PROJEKTANT: Mr. Daila Jabučar, dipl.ing.grad.	PROJEKTANT ILI (OBRADIVAČ): Dino Delbašić, dipl.ing.grad.	
 INSTITUT ZA HIDROTEHNIKU GRAĐEVINSKOG FAKULTETA U SARAJEVU			
PROJEKT: Izrada metodologije za izradu mapa rizika i mapa opasnosti od poplava na vodotocima I kategorije u FBiH - II FAZA			
NAZIV PRILOGA: PREGLEDNA SITUACIJA POPLAVNIH PODRUČJA NA PODSLIVU RIJEKE BOSNE			
MJERILO: -	ŠIFRA: D-1111	PRILOG BROJ: 1.1	LIST OD: 1 1



Detaljni prikaz poplavnih područja



Legenda


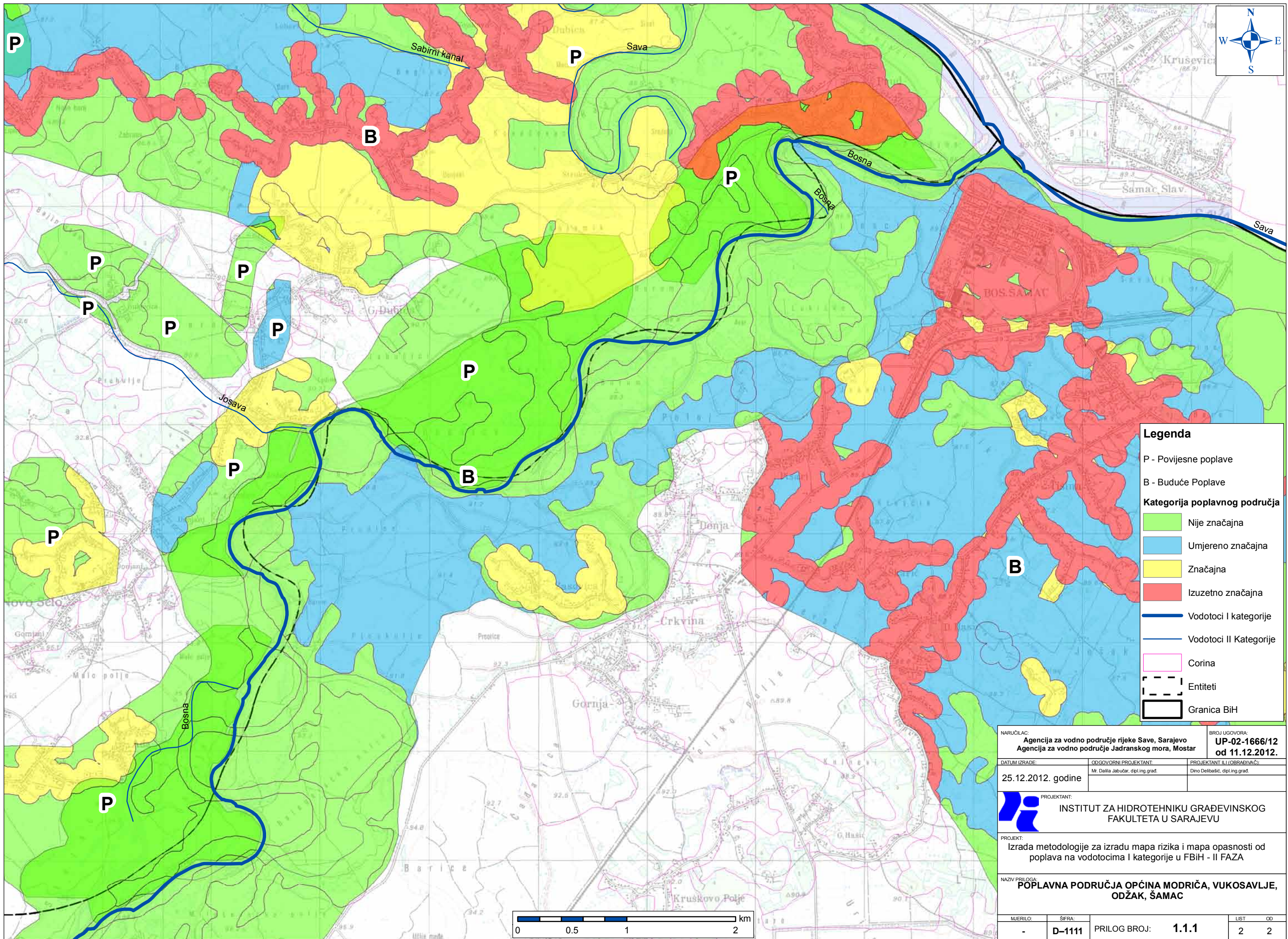
P - Povijesne poplave
 B - Buduće poplave

Kategorija poplavnog područja

- Nije značajna
- Umjereno značajna
- Značajna
- Izuzetno značajna
- Vodotoci I kategorije
- Corina
- Entiteti
- Granica BiH

NARUČILAC: Agencija za vodno područje rijeke Save, Sarajevo		BROJ UGOVORA: UP-02-1666/12	
Agencija za vodno područje Jadranskog mora, Mostar		od 11.12.2012.	
DATUM IZRADE: 25.12.2012. godine	ODGOVORNI PROJEKTANT: M. Dalić Jabučar, dipl.ing.građ.	PROJEKTANT ILI (OBRAĐIVAČI): Dino Delbašić, dipl.ing.građ.	
INSTITUT ZA HIDROTEHNIKU GRAĐEVINSKOG FAKULTETA U SARAJEVU			
PROJEKT: Izrada metodologije za izradu mapa rizika i mapa opasnosti od poplava na vodotocima I kategorije u FBiH - II FAZA			
NAZIV PRILOGA: POPLAVNA PODRUČJA OPĆINA MODRIČA, VUKOSAVLJE, ODŽAK, ŠAMAC			
MJERILO: -	ŠIFRA: D-1111	PRILOG BROJ: 1.1.1	LIST OD: 1 2





Legenda


- P - Povijesne poplave
- B - Buduće Poplave

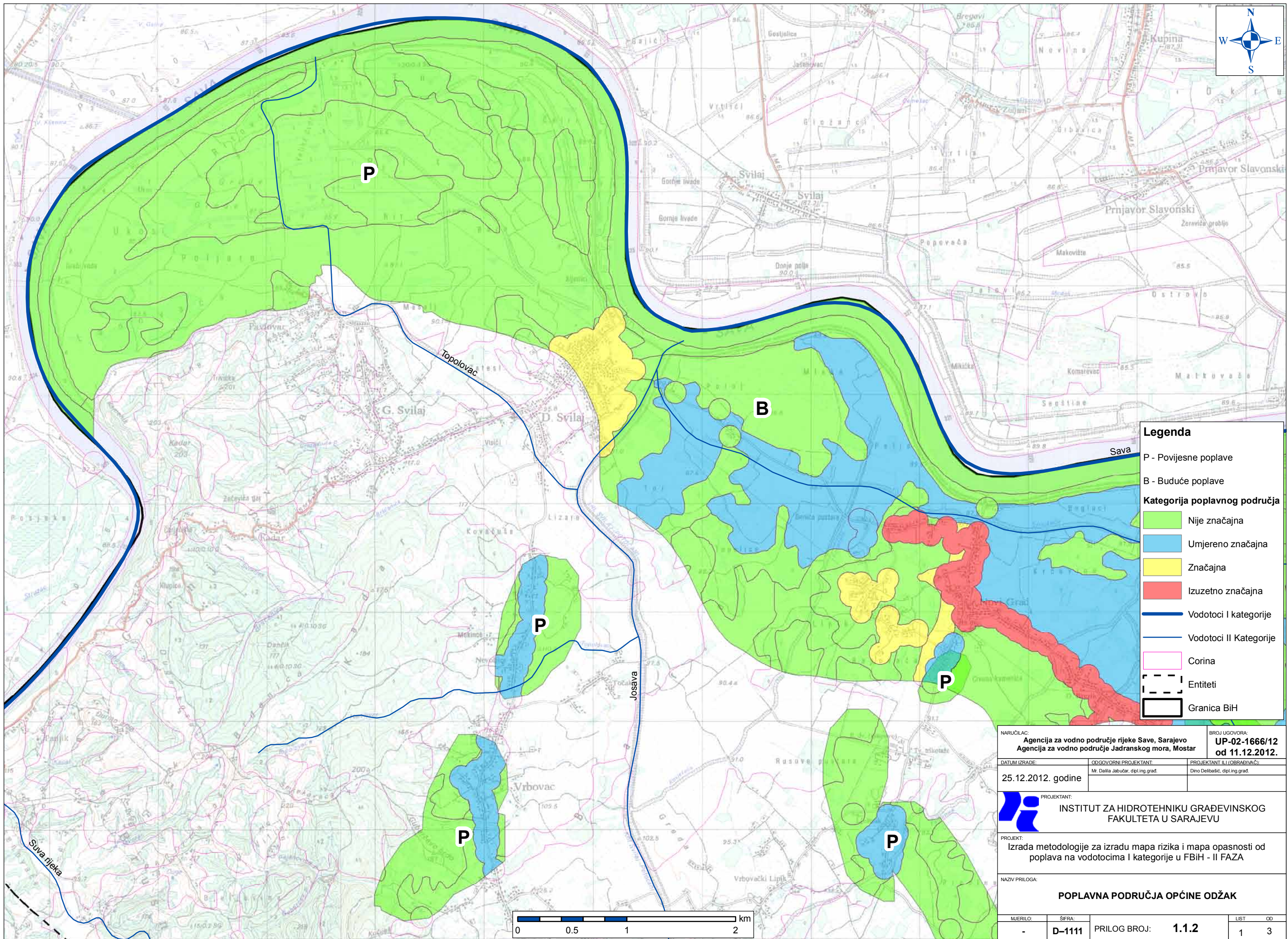

Kategorija poplavnog područja

- Nije značajna
- Umjereno značajna
- Značajna
- Izuzetno značajna

- Vodotoci I kategorije
- Vodotoci II Kategorije
- Corina
- Entiteti
- Granica BiH

NARUČILAC: Agencija za vodno područje rijeke Save, Sarajevo Agencija za vodno područje Jadranskog mora, Mostar		BROJ UGOVORA: UP-02-1666/12 od 11.12.2012.	
DATUM IZRADE: 25.12.2012. godine		ODGOVORNI PROJEKTANT: M. Dalić Jabučar, dipl.ing.građ.	
PROJEKTANT: INSTITUT ZA HIDROTEHNIKU GRAĐEVINSKOG FAKULTETA U SARAJEVU		PROJEKTANT ILI OBRADIVAČI: Dino Delibašić, dipl.ing.građ.	
PROJEKT: Izrada metodologije za izradu mapa rizika i mapa opasnosti od poplava na vodotocima I kategorije u FBiH - II FAZA			
NAZIV PRILOGA: POPLAVNA PODRUČJA OPĆINA MODRIČA, VUKOSAVLJE, ODŽAK, ŠAMAC			
MJERILO:	ŠIFRA:	PRILOG BROJ:	LIST OD
-	D-1111	1.1.1	2 2






Legenda


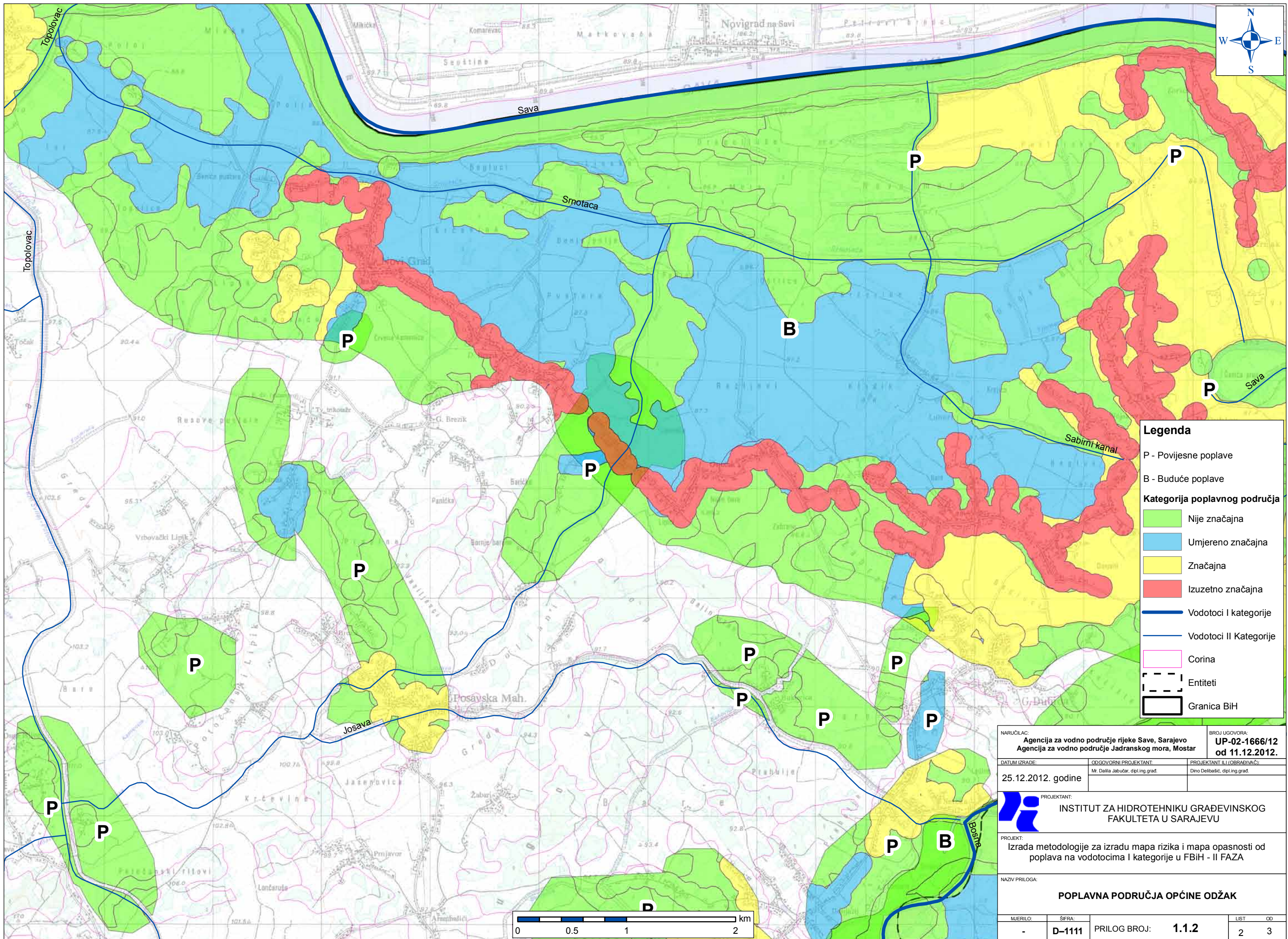
- P - Povijesne poplave
- B - Buduće poplave

Kategorija poplavnog područja

- Nije značajna
- Umjereno značajna
- Značajna
- Izuzetno značajna

- Vodotoci I kategorije
- Vodotoci II Kategorije
- Corina
- Entiteti
- Granica BiH

NARUČILAC: Agencija za vodno područje rijeke Save, Sarajevo Agencija za vodno područje Jadranskog mora, Mostar		BROJ UGOVORA: UP-02-1666/12 od 11.12.2012.	
DATUM IZRADE: 25.12.2012. godine		ODGOVORNI PROJEKTANT: M. Dalila Jabučar, dipl.ing.grad.	
		PROJEKTANT ILI OBRADIVACI: Dino Delibašić, dipl.ing.grad.	
PROJEKTANT:  INSTITUT ZA HIDROTEHNIKU GRAĐEVINSKOG FAKULTETA U SARAJEVU			
PROJEKT: Izrada metodologije za izradu mapa rizika i mapa opasnosti od poplava na vodotocima I kategorije u FBiH - II FAZA			
NAZIV PRILOGA: POPLAVNA PODRUČJA OPĆINE ODŽAK			
MJERILO:	ŠIFRA:	PRILOG BROJ:	LIST OD
-	D-1111	1.1.2	1 3




Legenda


- P - Povijesne poplave
- B - Buduće poplave

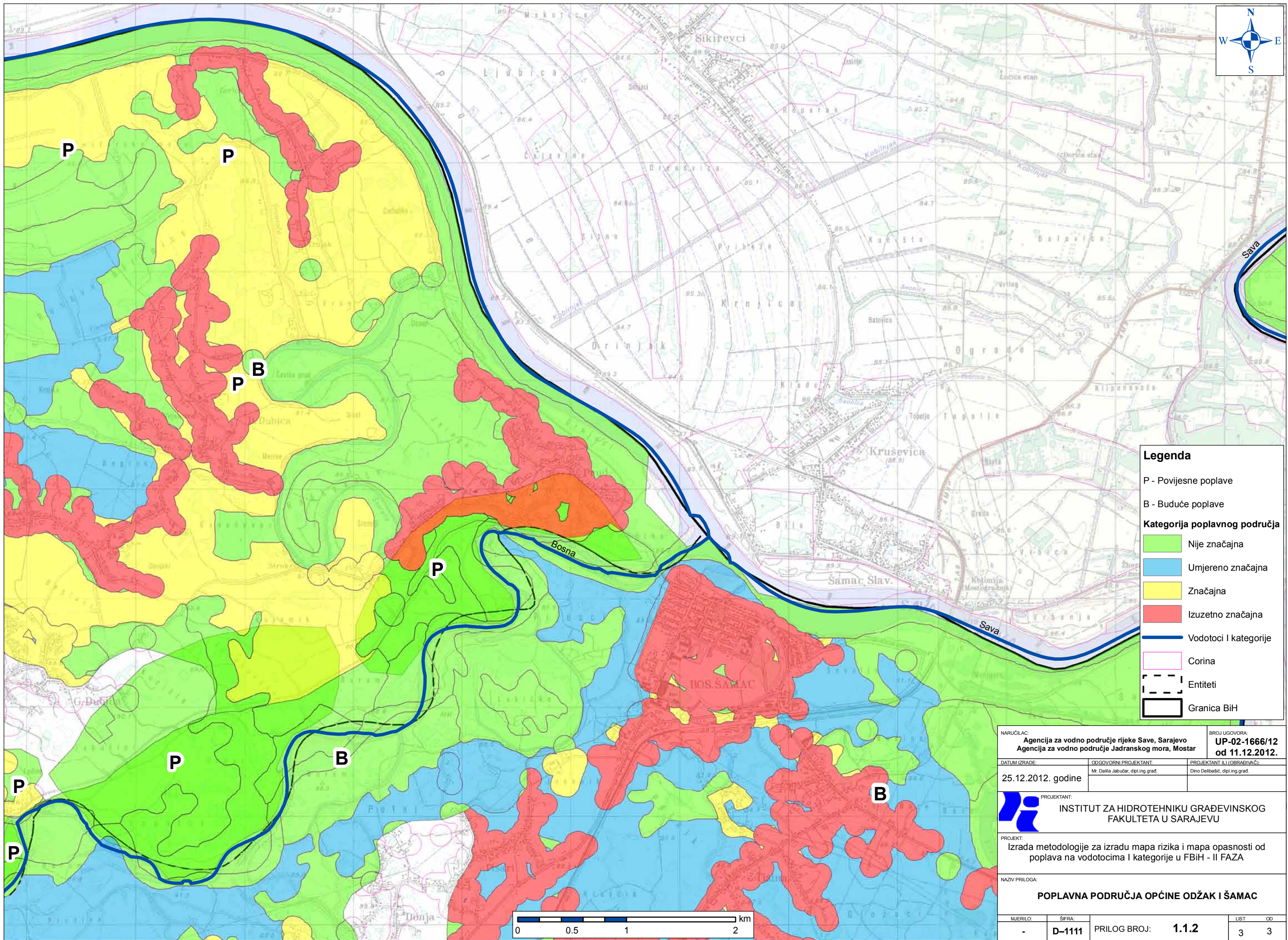

Kategorija poplavnog područja

- Nije značajna
- Umjereno značajna
- Značajna
- Izuzetno značajna

- Vodotoci I kategorije
- Vodotoci II Kategorije
- Corina
- Entiteti
- Granica BiH

NARUČILAC: Agencija za vodno područje rijeke Save, Sarajevo Agencija za vodno područje Jadranskog mora, Mostar		BROJ UGOVORA: UP-02-1666/12 od 11.12.2012.	
DATUM IZRADE: 25.12.2012. godine	ODGOVORNI PROJEKTANT: M. Dalić Jabučar, dipl.ing.građ.	PROJEKTANT ILI OBRADIVAČI: Dino Delbašić, dipl.ing.građ.	
 PROJEKTANT: INSTITUT ZA HIDROTEHNIKU GRAĐEVINSKOG FAKULTETA U SARAJEVU			
PROJEKT: Izrada metodologije za izradu mapa rizika i mapa opasnosti od poplava na vodotocima I kategorije u FBiH - II FAZA			
NAZIV PRILOGA: POPLAVNA PODRUČJA OPĆINE ODŽAK			
MJERILO: -	ŠIFRA: D-1111	PRILOG BROJ: 1.1.2	LIST OD 2 3





Legenda

P - Povijesne poplave

B - Buduće poplave

Kategorija poplavnog područja

Nije značajna

Umjereno značajna

Značajna

Izuzetno značajna

Vodotoci I kategorije

Corina

Entiteti

Granica BiH

NARUČILAC: Agencija za vodno područje rijeke Save, Sarajevo
Agencija za vodno područje Jadranskog mora, Mostar

BROJ UGOVORA: UP-02-1666/12
od 11.12.2012.

DATUM IZRADE: 25.12.2012. godine

ODGOVORNI PROJEKTANT: M. Dalila Jabučar, dipl.ing.grad.

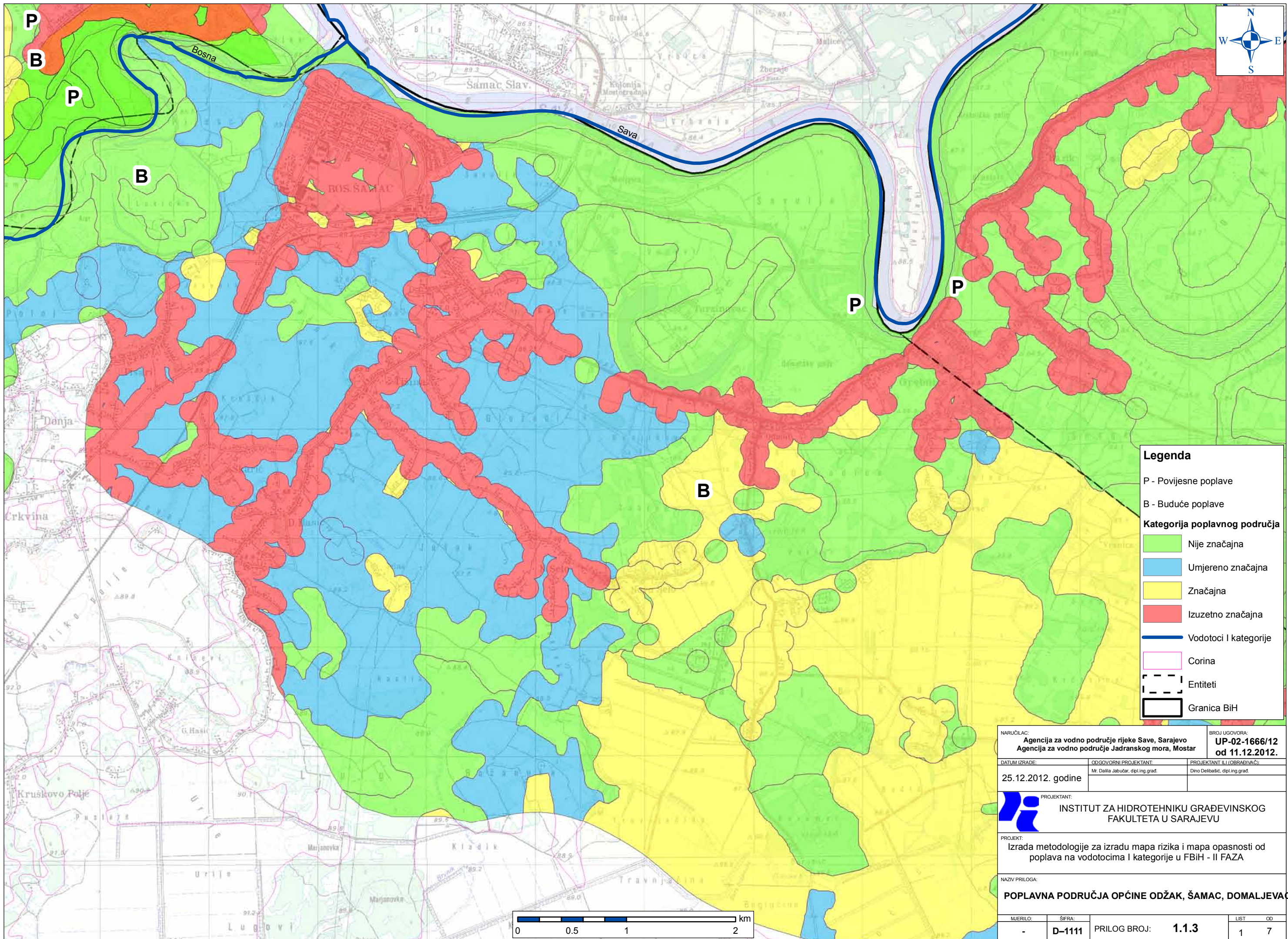
PROJEKTANT ILI OBRADIVAČI: Dino Delibašić, dipl.ing.grad.

PROJEKTANT: INSTITUT ZA HIDROTEHNIKU GRAĐEVINSKOG FAKULTETA U SARAJEVU

PROJEKT: Izrada metodologije za izradu mapa rizika i mapa opasnosti od poplava na vodotocima I kategorije u FBiH - II FAZA

NAZIV PRILOGA: **POPLAVNA PODRUČJA OPĆINE ODŽAK I ŠAMAC**

MJERILO: - ŠIFRA: D-1111 PRILOG BROJ: 1.1.2 LIST OD: 3 3




Legenda

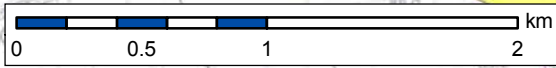
- P - Povijesne poplave
- B - Buduće poplave

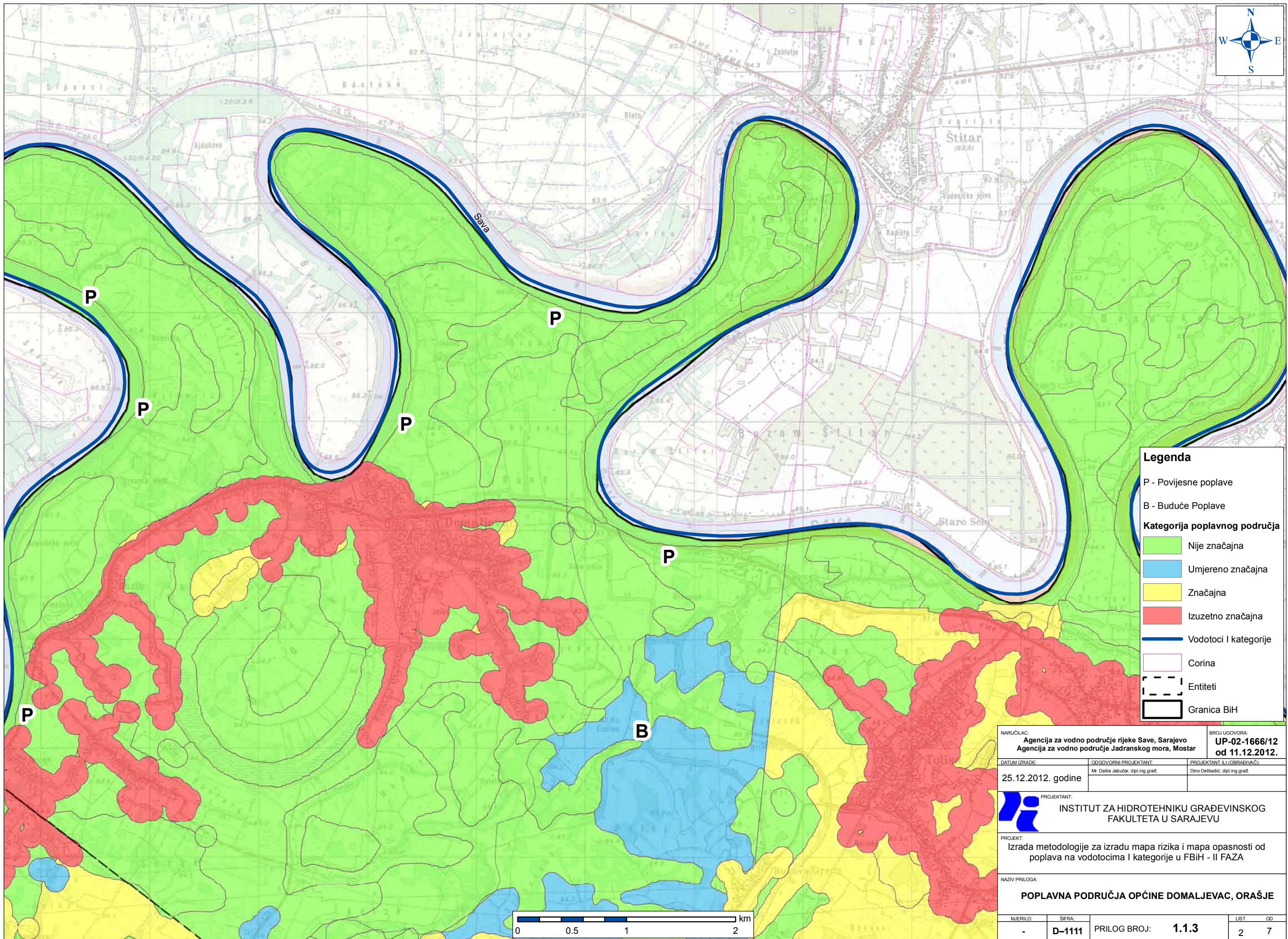

Kategorija poplavnog područja

- Nije značajna
- Umjerno značajna
- Značajna
- Izuzetno značajna

- Vodotoci I kategorije
- Corina
- Entiteti
- Granica BiH

NARUČILAC: Agencija za vodno područje rijeke Save, Sarajevo Agencija za vodno područje Jadranskog mora, Mostar		BROJ UGOVORA: UP-02-1666/12 od 11.12.2012.	
DATUM IZRADE: 25.12.2012. godine	ODGOVORNI PROJEKTANT: M. Dalić Jabučar, dipl.ing.građ.	PROJEKTANT ILI OBRADIVAČI: Dino Delibašić, dipl.ing.građ.	
 PROJEKTANT: INSTITUT ZA HIDROTEHNIKU GRAĐEVINSKOG FAKULTETA U SARAJEVU			
PROJEKT: Izrada metodologije za izradu mapa rizika i mapa opasnosti od poplava na vodotocima I kategorije u FBiH - II FAZA			
NAZIV PRILOGA: POPLAVNA PODRUČJA OPĆINE ODŽAK, ŠAMAC, DOMALJEVAC			
MJERILO: -	ŠIFRA: D-1111	PRILOG BROJ: 1.1.3	LIST OD: 1 7






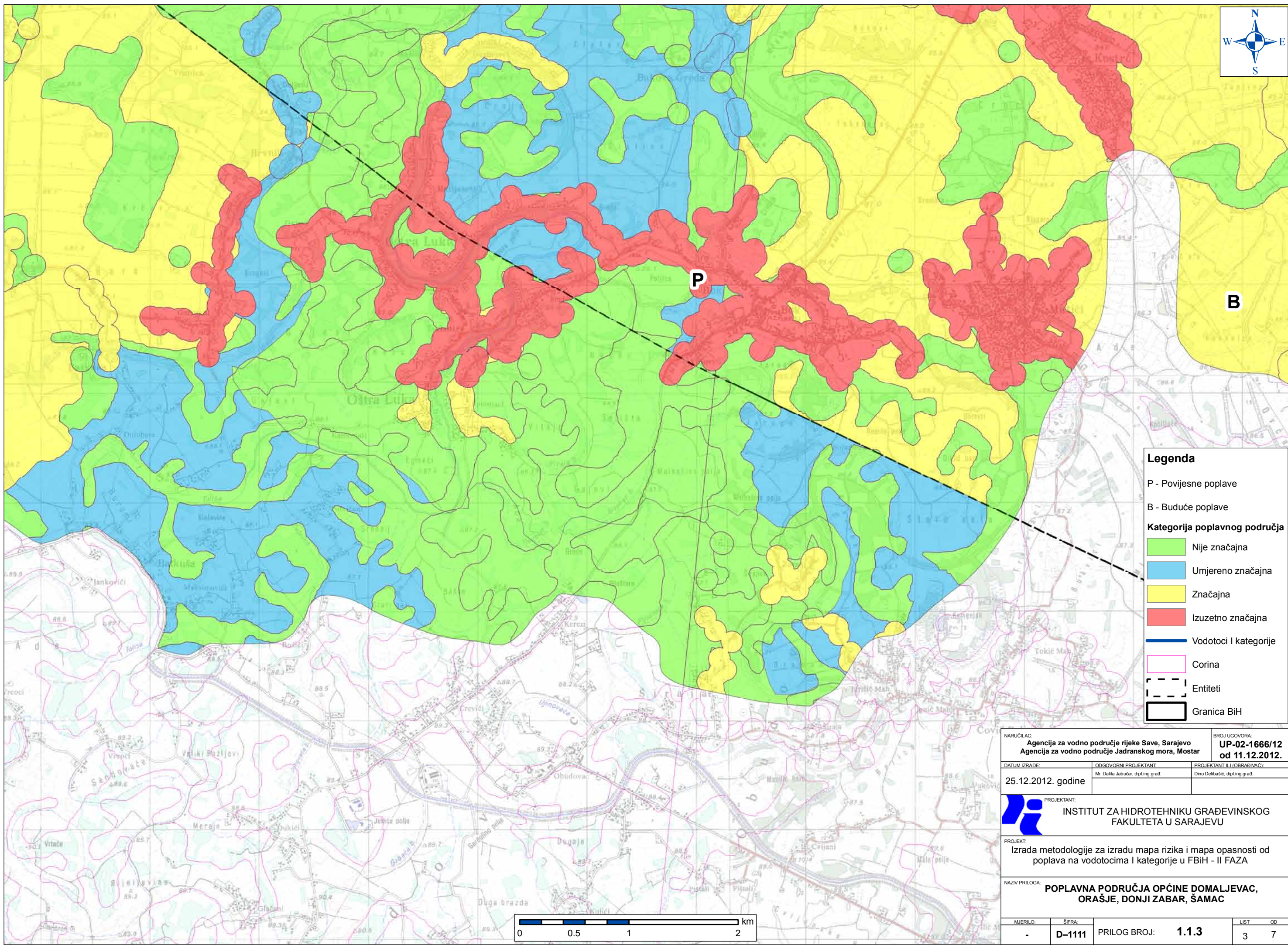

Legenda

- P - Povijesne poplave
- B - Buduće Poplave

Kategorija poplavnog područja

- Nije značajna
- Umjereno značajna
- Značajna
- Izuzetno značajna
- Vodotoci I kategorije
- Corina
- Entiteti
- Granica BiH

NARUČILAC: Agencija za vodno područje rijeke Save, Sarajevo Agencija za vodno područje Jadranskog mora, Mostar		BROJ UGOVORA: UP-02-1666/12 od 11.12.2012.	
DATUM IZRADE: 25.12.2012. godine	ODGOVORNI PROJEKTANT: M. Dalila Jabučar, dipl.ing.građ.	PROJEKTANT ILI OBRADIVAČI: Dino Delibašić, dipl.ing.građ.	
 INSTITUT ZA HIDROTEHNIKU GRAĐEVINSKOG FAKULTETA U SARAJEVU			
PROJEKT: Izrada metodologije za izradu mapa rizika i mapa opasnosti od poplava na vodotocima I kategorije u FBiH - II FAZA			
NAZIV PRILOGA: POPLAVNA PODRUČJA OPĆINE DOMALJEVAC, ORAŠJE			
MJERILO: -	ŠIFRA: D-1111	PRILOG BROJ: 1.1.3	LIST OD: 2 7




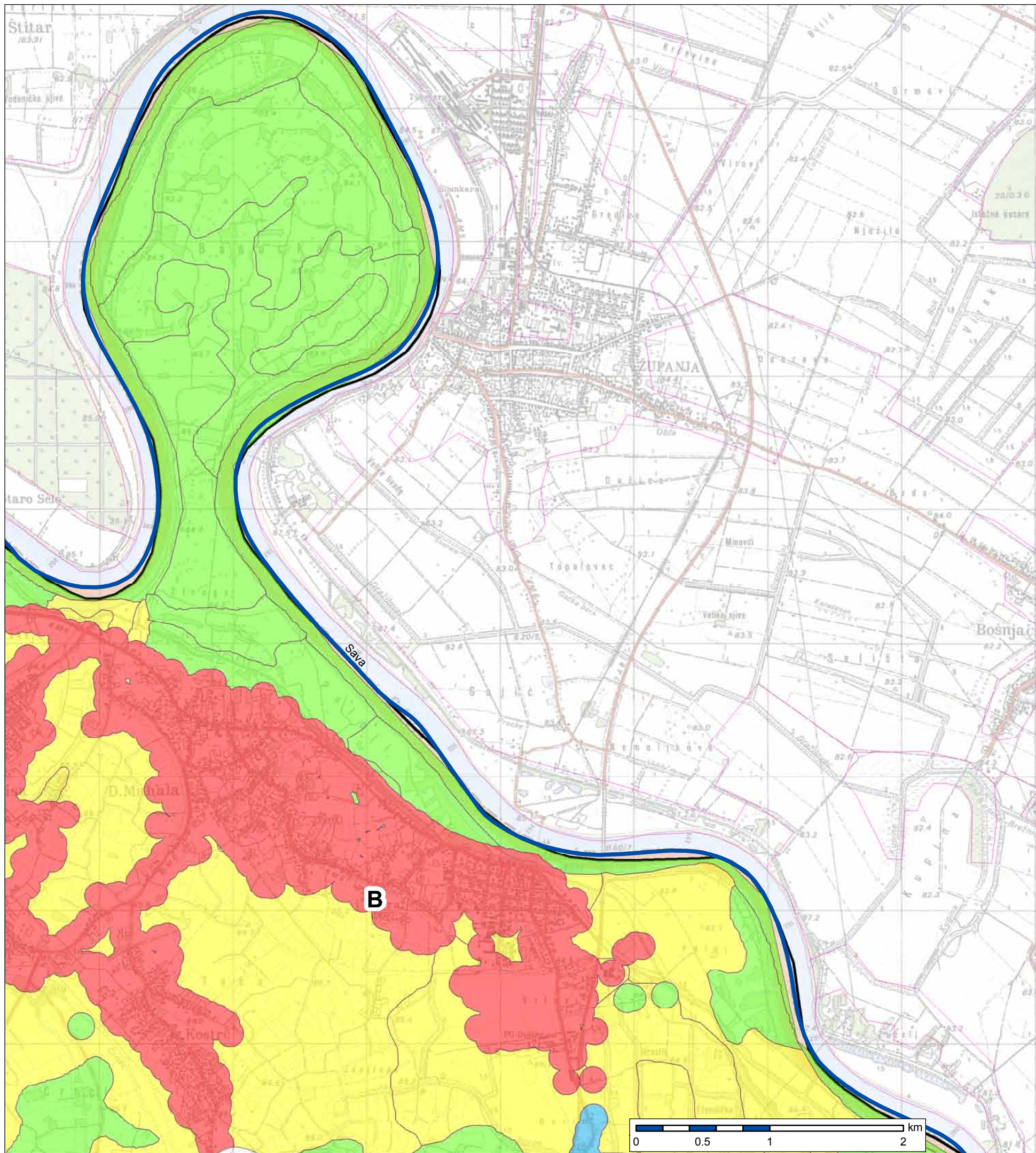
Legenda

P - Povijesne poplave
 B - Buduće poplave

Kategorija poplavnog područja

- Nije značajna
- Umjerenno značajna
- Značajna
- Izuzetno značajna
- Vodotoci I kategorije
- Corina
- Entiteti
- Granica BiH

NARUČILAC: Agencija za vodno područje rijeke Save, Sarajevo Agencija za vodno područje Jadranskog mora, Mostar		BROJ UGOVORA: UP-02-1666/12 od 11.12.2012.	
DATUM IZRADE: 25.12.2012. godine	ODGOVORNI PROJEKTANT: M. Dalić Jabučar, dipl.ing.građ.	PROJEKTANT ILI OBRADIVAČI: Dino Delibašić, dipl.ing.građ.	
 PROJEKTANT: INSTITUT ZA HIDROTEHNIKU GRAĐEVINSKOG FAKULTETA U SARAJEVU			
PROJEKT: Izrada metodologije za izradu mapa rizika i mapa opasnosti od poplava na vodotocima I kategorije u FBiH - II FAZA			
NAZIV PRILOGA: POPLAVNA PODRUČJA OPĆINE DOMALJEVAC, ORAŠJE, DONJI ZABAR, ŠAMAC			
MJERILO: -	ŠIFRA: D-1111	PRILOG BROJ: 1.1.3	LIST OD 3 7



Legenda

P - Povijesne poplave

B - Buduće poplave

Kategorija poplavnog područja

Nije značajna

Umjereno značajna

Značajna

Izuzetno značajna

Vodotoci I kategorije

Corina

Entiteti

Granica BiH

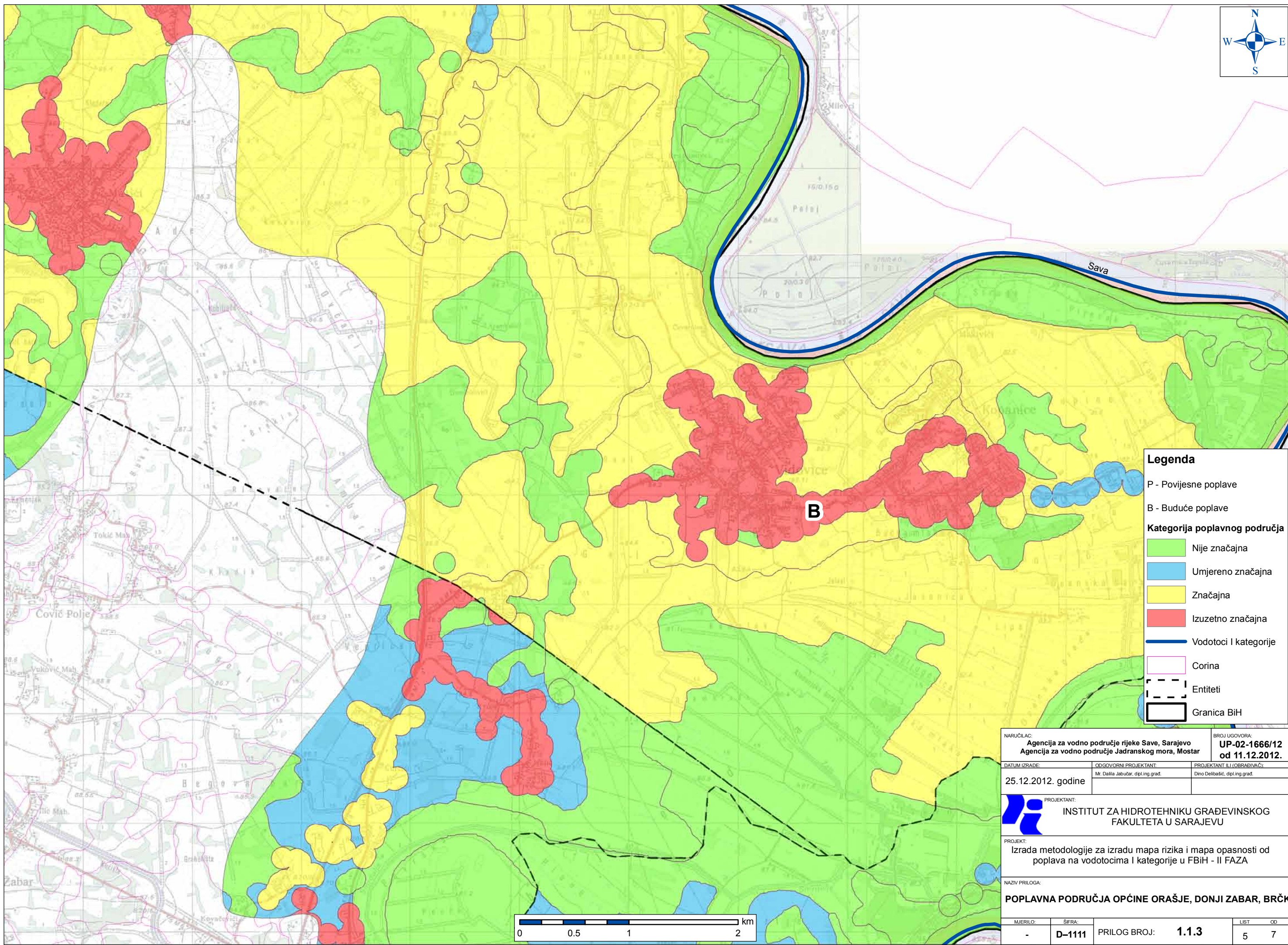

NARUČILAC: Agencija za vodno područje rijeke Save, Sarajevo Agencija za vodno područje Jadranskog mora, Mostar		BROJ UGOVORA: UP-02-1666/12 od 11.12.2012.
DATUM IZRADE: 25.12.2012. godine	ODGOVORNI PROJEKTANT: M. Dalić Jabučar, dipl.ing.građ.	PROJEKTANT ILI OBRADIVAČ: Dino Delibašić, dipl.ing.građ.

INSTITUT ZA HIDROTEHNIKU GRAĐEVINSKOG FAKULTETA U SARAJEVU

PROJEKT:
Izrada metodologije za izradu mapa rizika i mapa opasnosti od poplava na vodotocima I kategorije u FBiH - II FAZA

NAZIV PRILOGA:
POPLAVNA PODRUČJA OPĆINE ORAŠJE

MJERILO: -	ŠIFRA: D-1111	PRILOG BROJ: 1.1.3	LIST 4	OD 7
---------------	-------------------------	------------------------------	-----------	---------




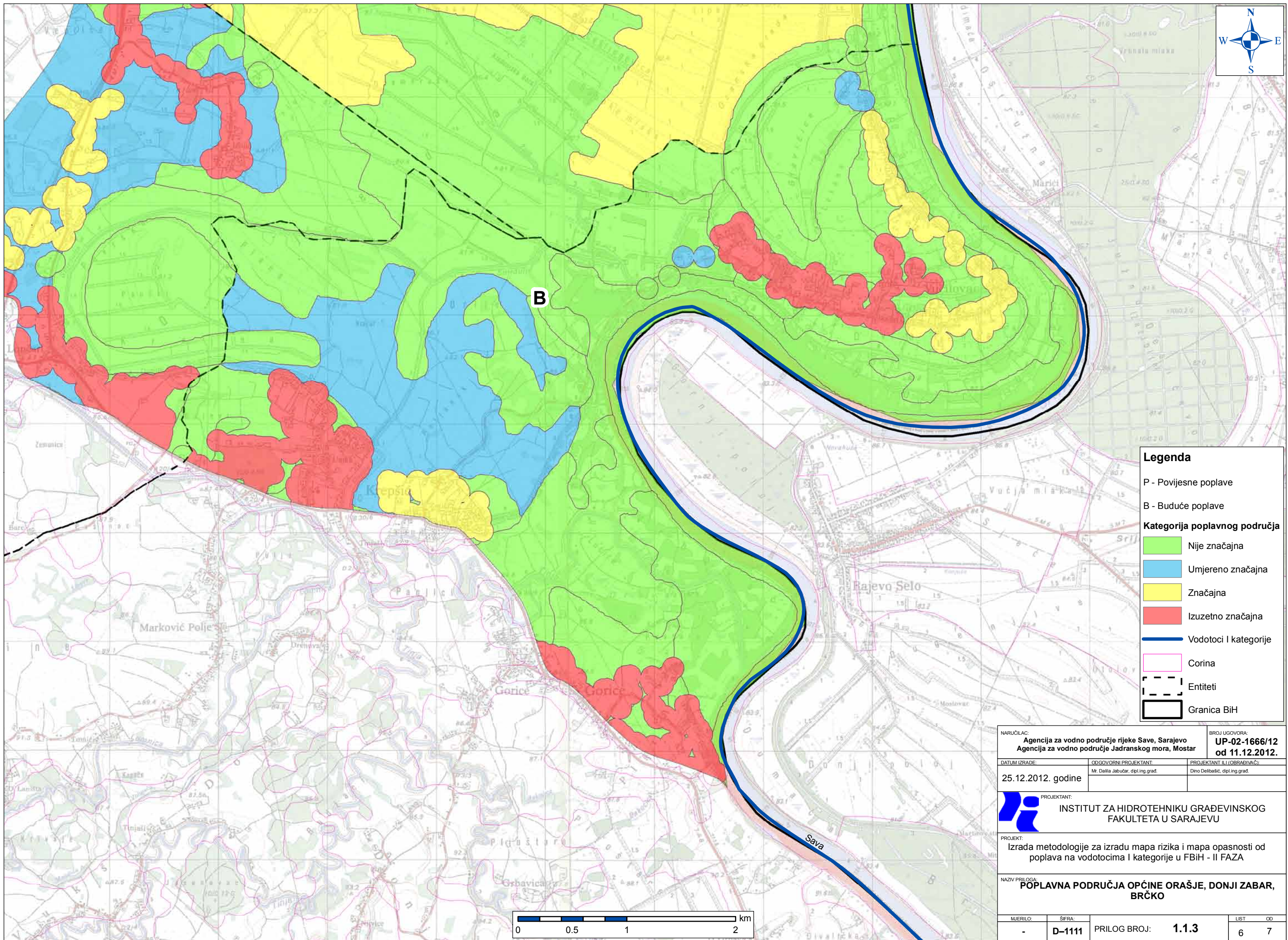

Legenda

- P - Povijesne poplave
- B - Budućie poplave

Kategorija poplavnog područja

- Nije značajna
- Umjereno značajna
- Značajna
- Izuzetno značajna
- Vodotoci I kategorije
- Corina
- Entiteti
- Granica BiH

NARUČILAC: Agencija za vodno područje rijeke Save, Sarajevo Agencija za vodno područje Jadranskog mora, Mostar		BROJ UGOVORA: UP-02-1666/12 od 11.12.2012.	
DATUM IZRADE: 25.12.2012. godine	ODGOVORNI PROJEKTANT: M. Dalila Jabučar, dipl.ing.građ.	PROJEKTANT ILI (OBRAĐIVAČ): Dino Delibašić, dipl.ing.građ.	
 PROJEKTANT: INSTITUT ZA HIDROTEHNIKU GRAĐEVINSKOG FAKULTETA U SARAJEVU			
PROJEKT: Izrada metodologije za izradu mapa rizika i mapa opasnosti od poplava na vodotocima I kategorije u FBiH - II FAZA			
NAZIV PRILOGA: POPLAVNA PODRUČJA OPĆINE ORAŠJE, DONJI ZABAR, BRČKO			
MJERILO: -	ŠIFRA: D-1111	PRILOG BROJ: 1.1.3	LIST OD: 5 7



Legenda

P - Povijesne poplave

B - Buduće poplave

Kategorija poplavnog područja

Nije značajna

Umjereno značajna

Značajna

Izuzetno značajna

Vodotoci I kategorije

Corina

Entiteti

Granica BiH

NARUČILAC: Agencija za vodno područje rijeke Save, Sarajevo
Agencija za vodno područje Jadranskog mora, Mostar

BROJ UGOVORA:
UP-02-1666/12
od 11.12.2012.

DATUM IZRADE: 25.12.2012. godine

ODGOVORNI PROJEKTANT: M. Dalić Jabučar, dipl.ing.grad.


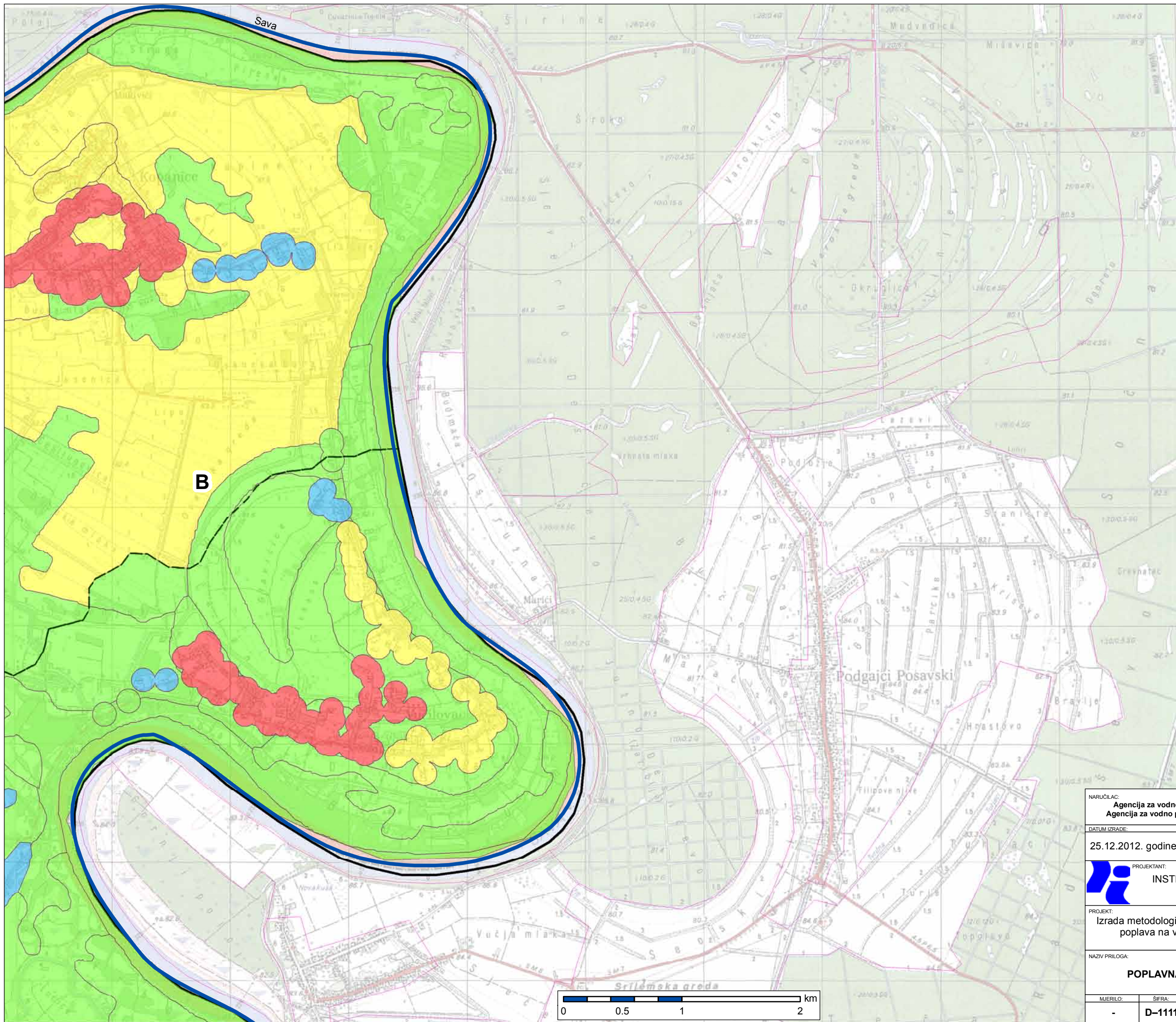
PROJEKTANT ILI OBRADIVAČI: Dino Delibašić, dipl.ing.grad.

PROJEKTANT:
 INSTITUT ZA HIDROTEHNIKU GRAĐEVINSKOG FAKULTETA U SARAJEVU

PROJEKT:
Izrada metodologije za izradu mapa rizika i mapa opasnosti od poplava na vodotocima I kategorije u FBiH - II FAZA

NAZIV PRILOGA:
POPLAVNA PODRUČJA OPĆINE ORAŠJE, DONJI ZABAR, BRČKO

MJERILO: - ŠIFRA: D-1111 PRILOG BROJ: **1.1.3** LIST OD 6 7



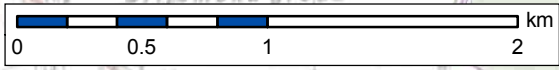
Legenda

- P - Povijesne poplave
- B - Buduće poplave

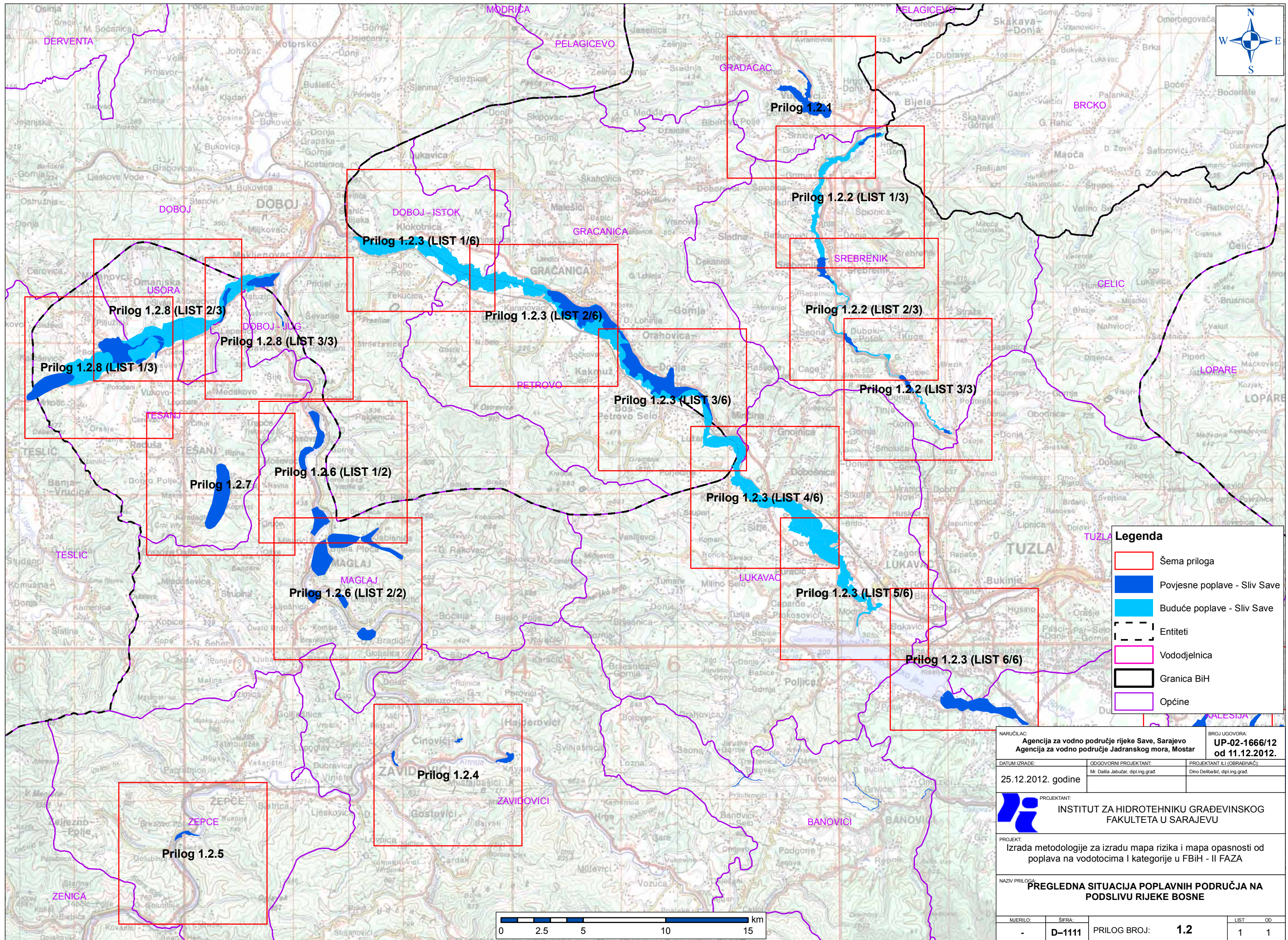
Kategorija poplavnog područja

- Nije značajna
- Umjereno značajna
- Značajna
- Izuzetno značajna
- Vodotoci I kategorije
- Corina
- Entiteti
- Granica BiH

NARUČILAC: Agencija za vodno područje rijeke Save, Sarajevo Agencija za vodno područje Jadranskog mora, Mostar		BROJ UGOVORA: UP-02-1666/12 od 11.12.2012.	
DATUM IZRADA: 25.12.2012. godine		ODGOVORNI PROJEKTANT: M. Dalila Jabučar, dipl.ing.grad.	
		PROJEKTANT ILI OBRADIVAČ: Dino Delibašić, dipl.ing.grad.	
PROJEKTANT: INSTITUT ZA HIDROTEHNIKU GRAĐEVINSKOG FAKULTETA U SARAJEVU			
PROJEKT: Izrada metodologije za izradu mapa rizika i mapa opasnosti od poplava na vodotocima I kategorije u FBiH - II FAZA			
NAZIV PRILOGA: POPLAVNA PODRUČJA OPĆINE ORAŠJE, BRČKO			
MJERILO:	ŠIFRA:	PRILOG BROJ:	LIST OD
-	D-1111	1.1.3	7 7




Pregledna situacija poplavnih područja na podslivu rijeke Bosne



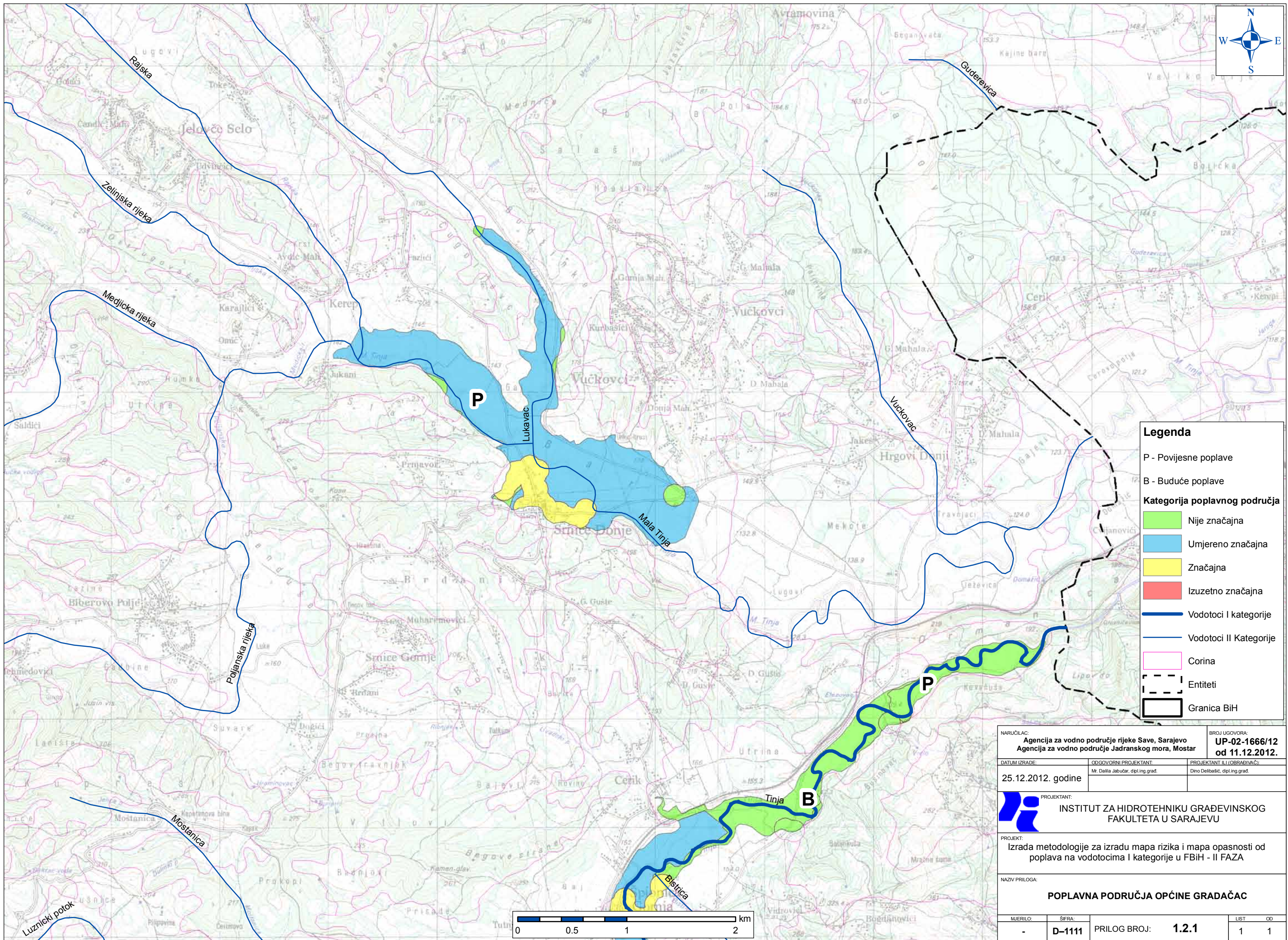

Legenda

- Šema priloga
- Povijesne poplave - Sliv Save
- Buduće poplave - Sliv Save
- Entiteti
- Vododjelnica
- Granica BiH
- Općine

NARUČILAC: Agencija za vodno područje rijeke Save, Sarajevo Agencija za vodno područje Jadranskog mora, Mostar		BROJ UGOVORA: UP-02-1666/12 od 11.12.2012.	
DATUM IZRADE: 25.12.2012. godine	ODGOVORNI PROJEKTANT: Mr. Dalia Jabučar, dipl.ing.grad.	PROJEKTANT ILI (OBRAĐIVAČ): Dino Delibašić, dipl.ing.grad.	
PROJEKTANT: INSTITUT ZA HIDROTEHNIKU GRAĐEVINSKOG FAKULTETA U SARAJEVU			
PROJEKT: Izrada metodologije za izradu mapa rizika i mapa opasnosti od poplava na vodotocima I kategorije u FBiH - II FAZA			
NAZIV PRILOGA: PREGLEDNA SITUACIJA POPLAVNIH PODRUČJA NA PODSLIVU RIJEKE BOSNE			
MJERILO: -	ŠIFRA: D-1111	PRILOG BROJ: 1.2	LIST OD: 1 1



Detaljni prikaz poplavnih područja



Legenda

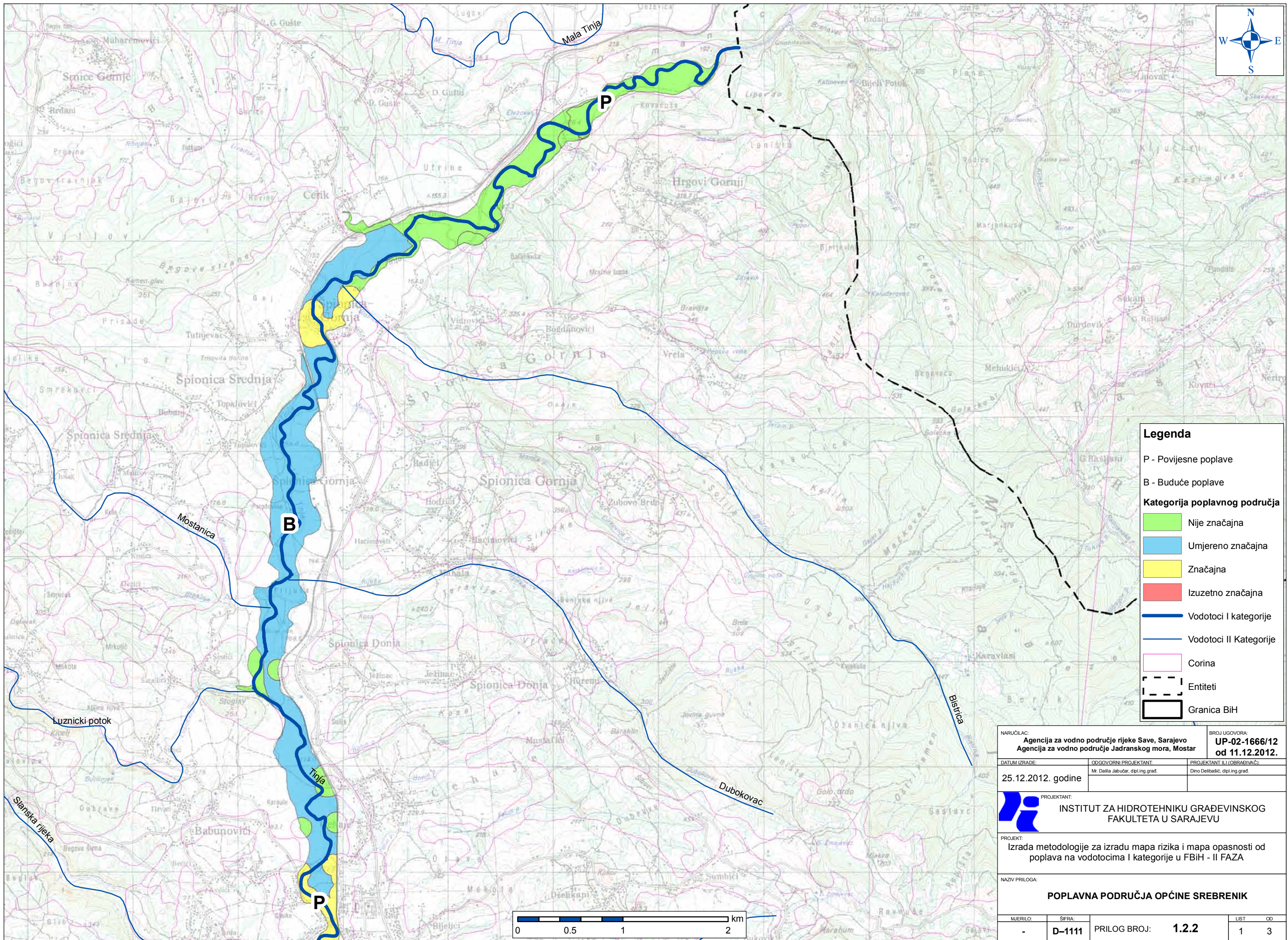

- P - Povijesne poplave
- B - Buduće poplave

Kategorija poplavnog područja

- Nije značajna
- Umjereno značajna
- Značajna
- Izuzetno značajna

- Vodotoci I kategorije
- Vodotoci II Kategorije
- Corina
- Entiteti
- Granica BiH

NARUČILAC: Agencija za vodno područje rijeke Save, Sarajevo Agencija za vodno područje Jadranskog mora, Mostar		BROJ UGOVORA: UP-02-1666/12 od 11.12.2012.	
DATUM IZRADE: 25.12.2012. godine		ODGOVORNI PROJEKTANT: M. Dalila Jabučar, dipl.ing.građ.	
		PROJEKTANT ILI OBRADIVAČI: Dino Delbašić, dipl.ing.građ.	
PROJEKTANT: INSTITUT ZA HIDROTEHNIKU GRAĐEVINSKOG FAKULTETA U SARAJEVU			
PROJEKT: Izrada metodologije za izradu mapa rizika i mapa opasnosti od poplava na vodotocima I kategorije u FBiH - II FAZA			
NAZIV PRILOGA: POPLAVNA PODRUČJA OPĆINE GRADACAC			
MJERILO:	ŠIFRA:	PRILOG BROJ:	LIST OD
-	D-1111	1.2.1	1 1




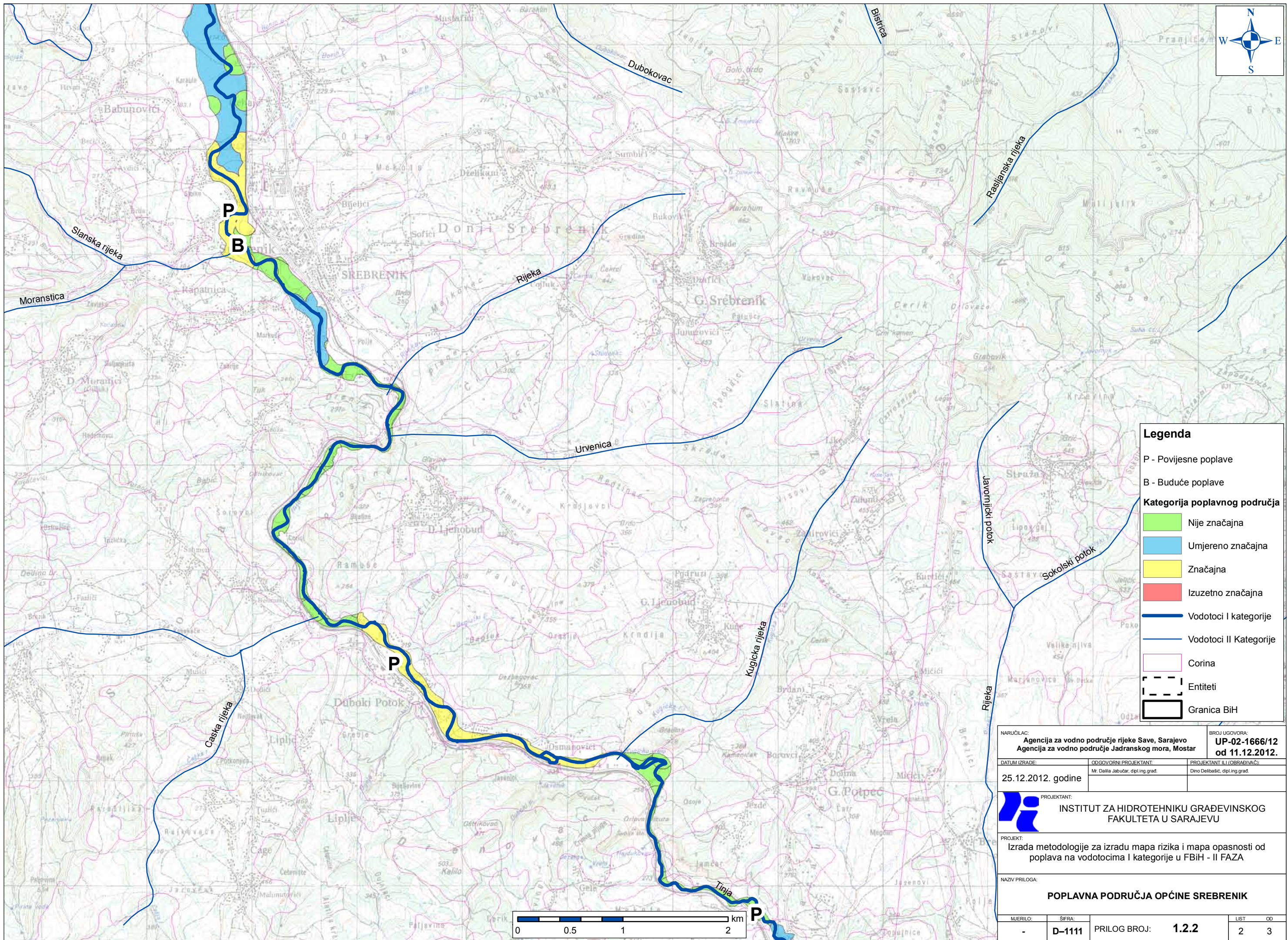

Legenda

- P - Povijesne poplave
- B - Buduće poplave

Kategorija poplavnog područja

- Nije značajna
- Umjereno značajna
- Značajna
- Izuzetno značajna
- Vodotoci I kategorije
- Vodotoci II Kategorije
- Corina
- Entiteti
- Granica BiH

NARUČILAC: Agencija za vodno područje rijeke Save, Sarajevo Agencija za vodno područje Jadranskog mora, Mostar		BROJ UGOVORA: UP-02-1666/12 od 11.12.2012.	
DATUM IZRADE: 25.12.2012. godine	ODGOVORNI PROJEKTANT: M. Dalić Jabučar, dipl.ing.grad.	PROJEKTANT ILI OBRADIVAČI: Dino Delbašić, dipl.ing.grad.	
 INSTITUT ZA HIDROTEHNIKU GRAĐEVINSKOG FAKULTETA U SARAJEVU			
PROJEKT: Izrada metodologije za izradu mapa rizika i mapa opasnosti od poplava na vodotocima I kategorije u FBiH - II FAZA			
POPLAVNA PODRUČJA OPĆINE SREBRENİK			
MJERILO: -	ŠIFRA: D-1111	PRILOG BROJ: 1.2.2	LIST OD 1 3




Legenda

- P - Povijesne poplave
- B - Buduće poplave

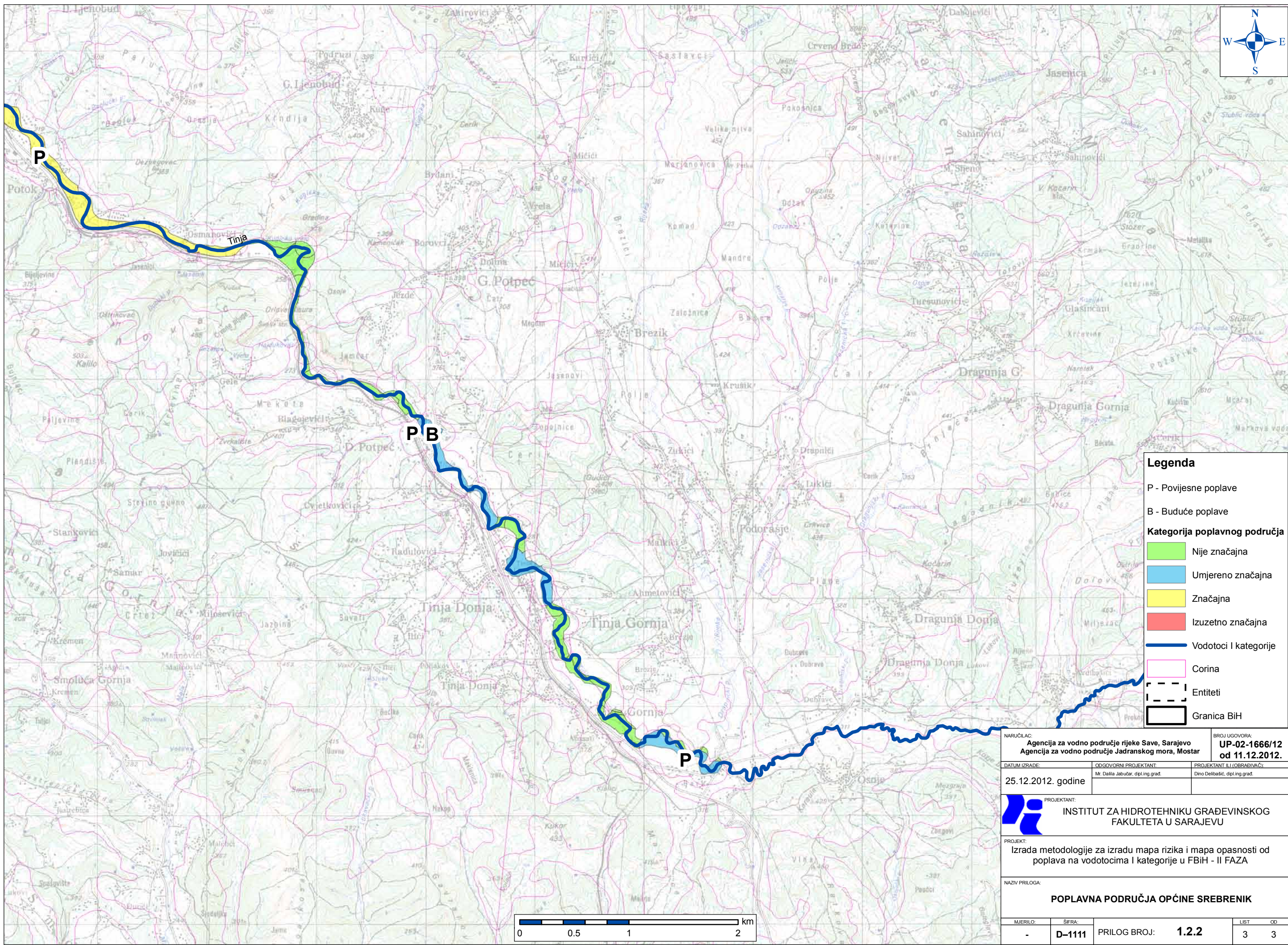
Kategorija poplavnog područja

- Nije značajna
- Umjereno značajna
- Značajna
- Izuzetno značajna

- Vodotoci I kategorije
- Vodotoci II Kategorije
- Corina
- Entiteti
- Granica BiH

NARUČILAC: Agencija za vodno područje rijeke Save, Sarajevo Agencija za vodno područje Jadranskog mora, Mostar		BROJ UGOVORA: UP-02-1666/12 od 11.12.2012.	
DATUM IZRADE: 25.12.2012. godine		ODGOVORNI PROJEKTANT: M. Dalić Jabučar, dipl.ing.grad.	PROJEKTANT ILI OBRADIVAČI: Dino Delbašić, dipl.ing.grad.
 INSTITUT ZA HIDROTEHNIKU GRAĐEVINSKOG FAKULTETA U SARAJEVU			
PROJEKT: Izrada metodologije za izradu mapa rizika i mapa opasnosti od poplava na vodotocima I kategorije u FBiH - II FAZA			
NAZIV PRILOGA: POPLAVNA PODRUČJA OPĆINE SREBRENİK			
MJERILO: -	ŠIFRA: D-1111	PRILOG BROJ: 1.2.2	LIST OD: 2 3






Legenda


- P - Povijesne poplave
- B - Buduće poplave

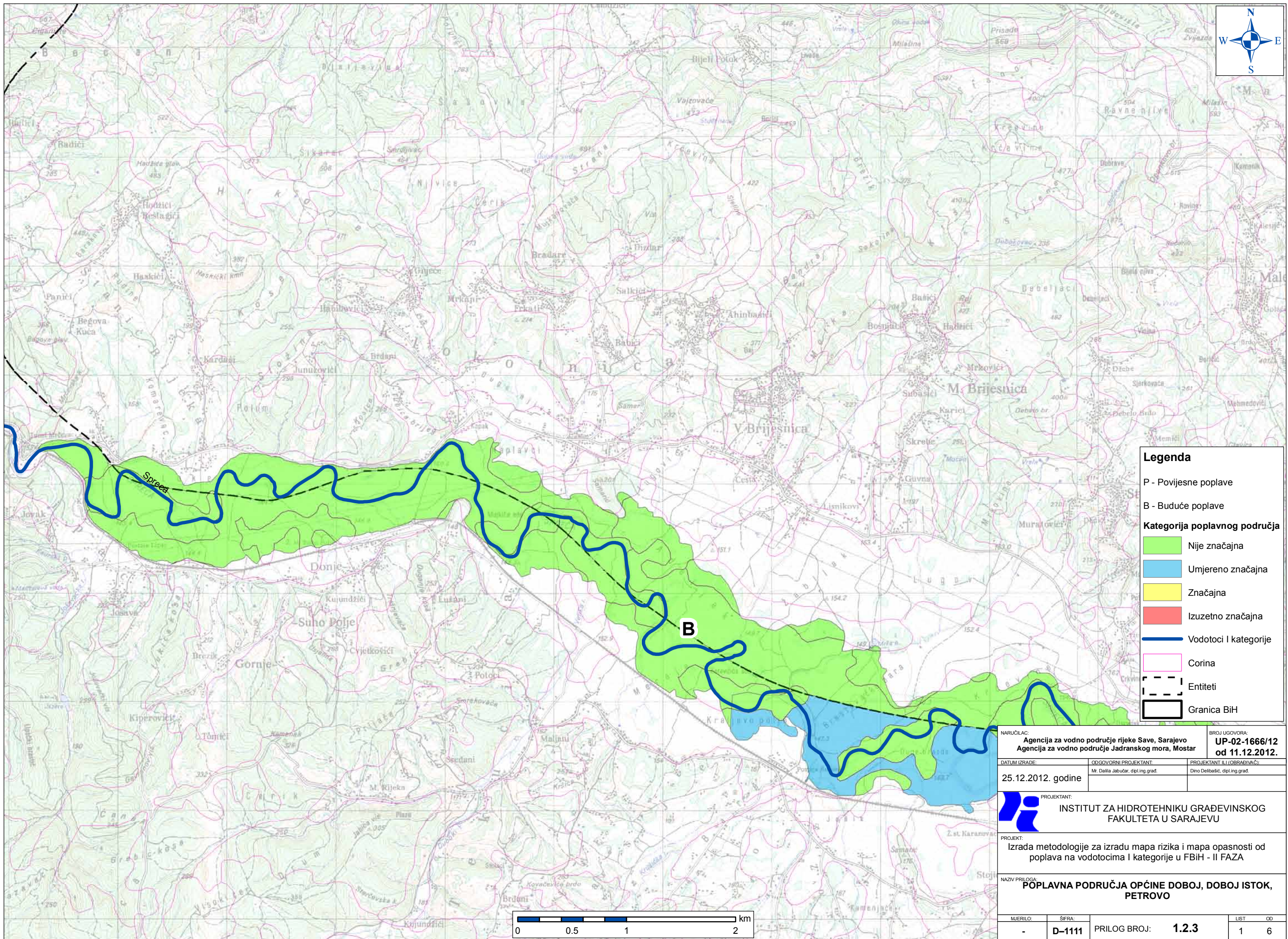

Kategorija poplavnog područja

- Nije značajna
- Umjereno značajna
- Značajna
- Izuzetno značajna

- Vodotoci I kategorije
- Corina
- Entiteti
- Granica BiH

NARUČILAC: Agencija za vodno područje rijeke Save, Sarajevo Agencija za vodno područje Jadranskog mora, Mostar		BROJ UGOVORA: UP-02-1666/12 od 11.12.2012.
DATUM IZRADA: 25.12.2012. godine	ODGOVORNI PROJEKTANT: M. Dalić Jabučar, dipl.ing.grad.	PROJEKTANT ILI OBRADIVAČI: Dino Delibašić, dipl.ing.grad.
 INSTITUT ZA HIDROTEHNIKU GRAĐEVINSKOG FAKULTETA U SARAJEVU		
PROJEKT: Izrada metodologije za izradu mapa rizika i mapa opasnosti od poplava na vodotocima I kategorije u FBiH - II FAZA		
POPLAVNA PODRUČJA OPĆINE SREBRENİK		
MJERILO: -	ŠIFRA: D-1111	PRILOG BROJ: 1.2.2
		LIST OD 3 3






Legenda


- P - Povijesne poplave
- B - Buduće poplave

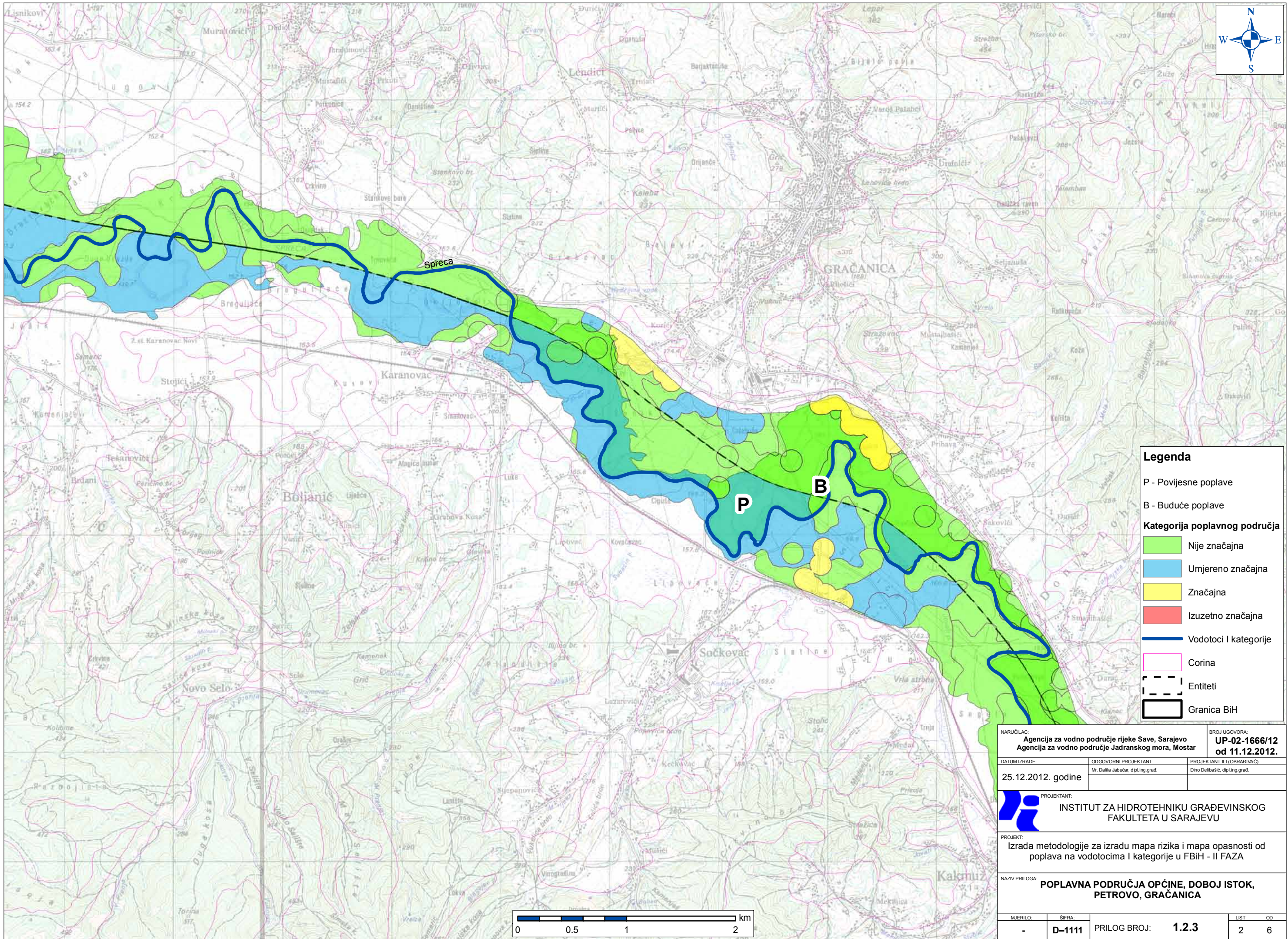

Kategorija poplavnog područja

- Nije značajna
- Umjerenno značajna
- Značajna
- Izuzetno značajna

- Vodotoci I kategorije
- Entiteti
- Granica BiH

NARUČILAC: Agencija za vodno područje rijeke Save, Sarajevo Agencija za vodno područje Jadranskog mora, Mostar		BROJ UGOVORA: UP-02-1666/12 od 11.12.2012.	
DATUM IZRADA: 25.12.2012. godine	ODGOVORNI PROJEKTANT: M. Dalić Jabučar, dipl.ing.građ.	PROJEKTANT ILI (OBRAĐIVAČI): Dino Delibašić, dipl.ing.građ.	
 PROJEKTANT: INSTITUT ZA HIDROTEHNIKU GRAĐEVINSKOG FAKULTETA U SARAJEVU		PROJEKT: Izrada metodologije za izradu mapa rizika i mapa opasnosti od poplava na vodotocima I kategorije u FBiH - II FAZA	
NAZIV PRILOGA: POPLAVNA PODRUČJA OPĆINE DOBOJ, DOBOJ ISTOK, PETROVO			
MJERILO: -	ŠIFRA: D-1111	PRILOG BROJ: 1.2.3	LIST OD: 1 6






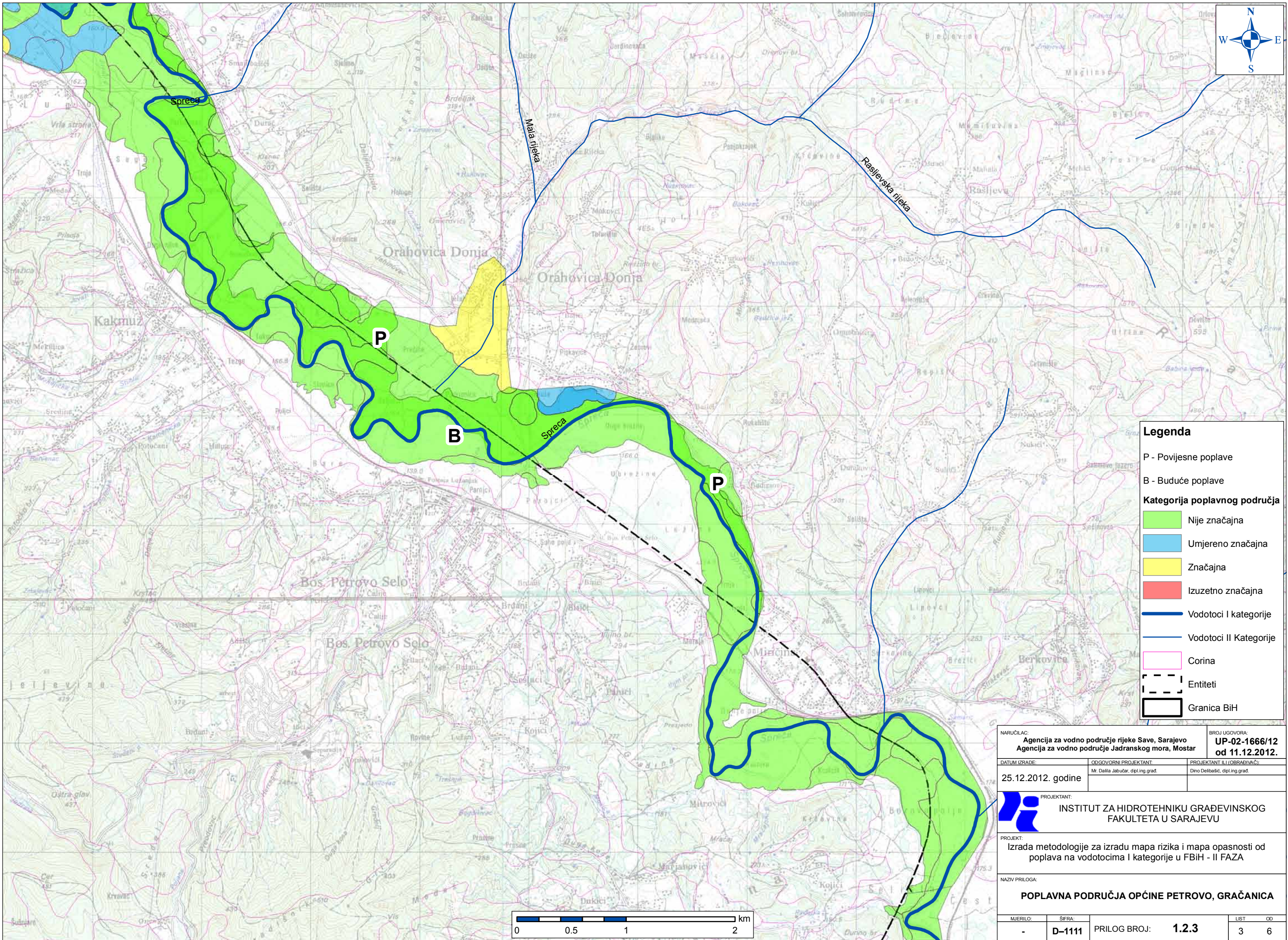

Legenda

- P - Povijesne poplave
- B - Buduće poplave

Kategorija poplavnog područja

- Nije značajna
- Umjereno značajna
- Značajna
- Izuzetno značajna
- Vodotoci I kategorije
- Corina
- Entiteti
- Granica BiH

NARUČILAC: Agencija za vodno područje rijeke Save, Sarajevo Agencija za vodno područje Jadranskog mora, Mostar		BROJ UGOVORA: UP-02-1666/12 od 11.12.2012.	
DATUM IZRADE: 25.12.2012. godine		ODGOVORNI PROJEKTANT: M. Dalić Jabučar, dipl.ing.grad.	
		PROJEKTANT ILI OBRADIVAČI: Dino Delibašić, dipl.ing.grad.	
 PROJEKTANT: INSTITUT ZA HIDROTEHNIKU GRAĐEVINSKOG FAKULTETA U SARAJEVU			
PROJEKT: Izrada metodologije za izradu mapa rizika i mapa opasnosti od poplava na vodotocima I kategorije u FBiH - II FAZA			
NAZIV PRILOGA: POPLAVNA PODRUČJA OPĆINE, DOBOJ ISTOK, PETROVO, GRAČANICA			
MJERILO:	ŠIFRA:	PRILOG BROJ:	LIST OD
-	D-1111	1.2.3	2 6




Legenda

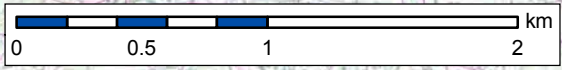
- P - Povijesne poplave
- B - Buduće poplave

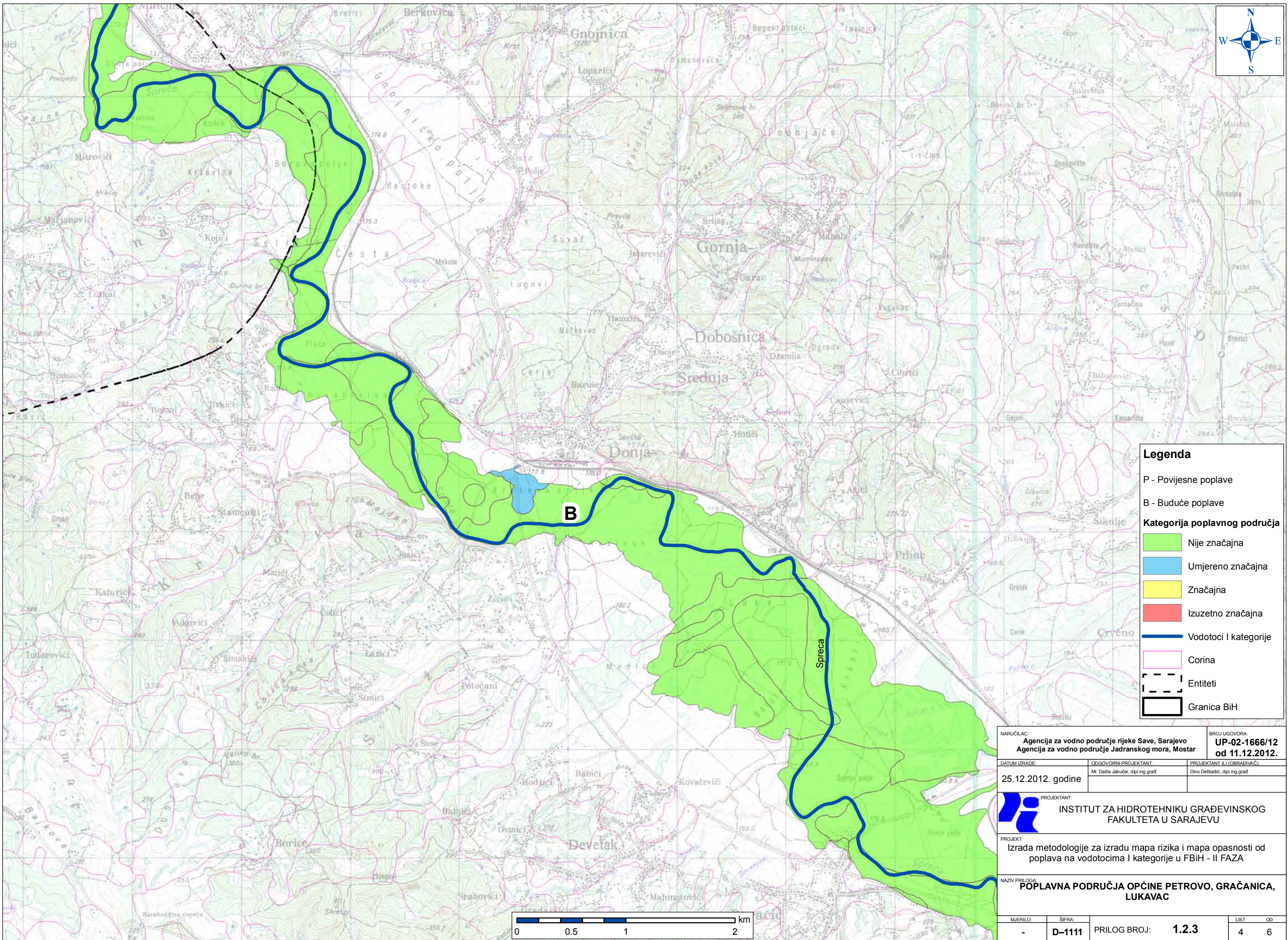

Kategorija poplavnog područja

- Nije značajna
- Umjereno značajna
- Značajna
- Izuzetno značajna

- Vodotoci I kategorije
- Vodotoci II Kategorije
- Corina
- Entiteti
- Granica BiH

NARUČILAC: Agencija za vodno područje rijeke Save, Sarajevo Agencija za vodno područje Jadranskog mora, Mostar		BROJ UGOVORA: UP-02-1666/12 od 11.12.2012.	
DATUM IZRADE: 25.12.2012. godine	ODGOVORNI PROJEKTANT: M. Dalić Jabučar, dipl.ing.grad.	PROJEKTANT ILI OBRADIVAČI: Dino Delibašić, dipl.ing.grad.	
 INSTITUT ZA HIDROTEHNIKU GRAĐEVINSKOG FAKULTETA U SARAJEVU			
PROJEKT: Izrada metodologije za izradu mapa rizika i mapa opasnosti od poplava na vodotocima I kategorije u FBiH - II FAZA			
NAZIV PRILOGA: POPLAVNA PODRUČJA OPĆINE PETROVO, GRAČANICA			
MJERILO: -	ŠIFRA: D-1111	PRILOG BROJ: 1.2.3	LIST OD: 3 6






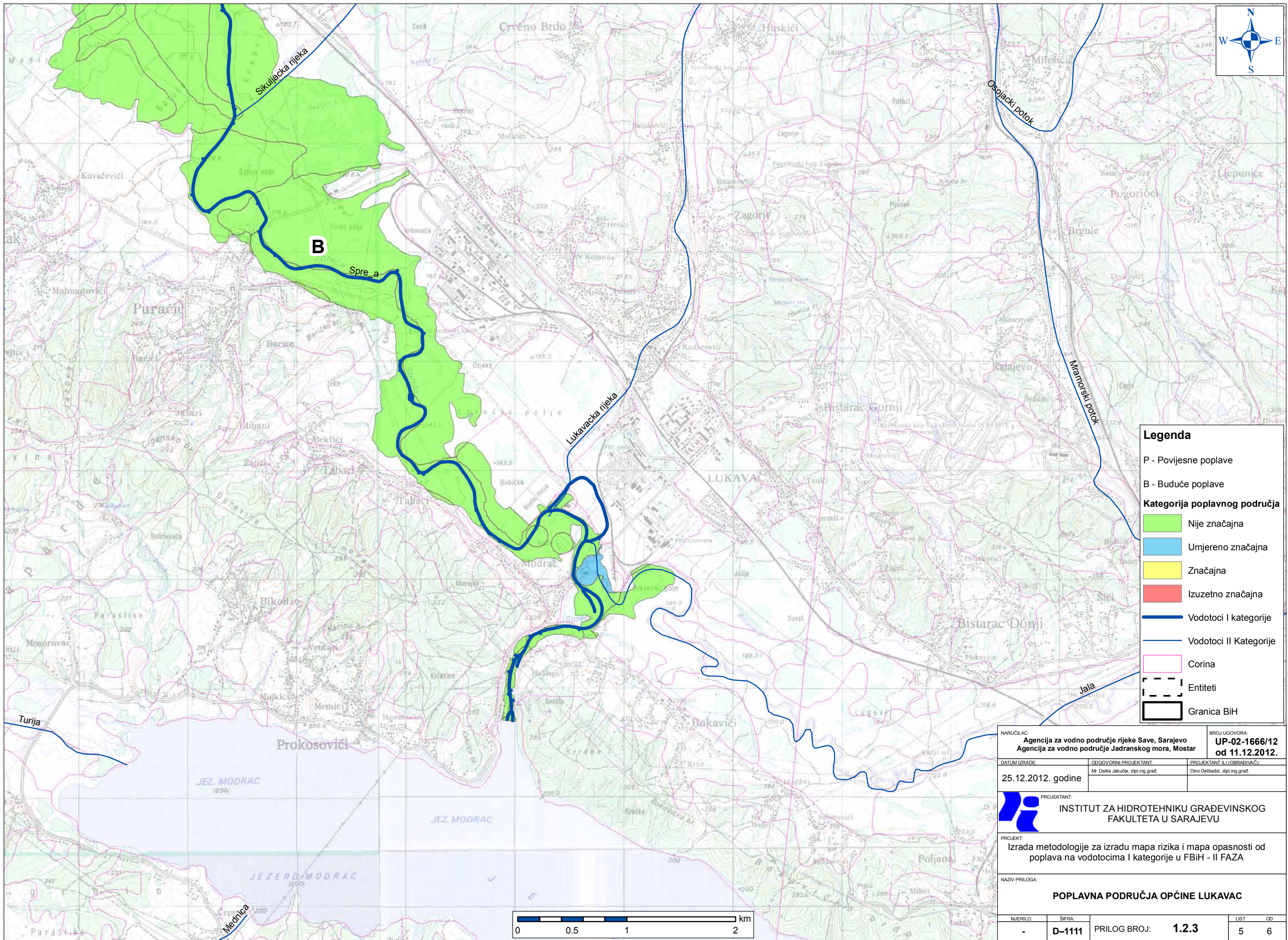

Legenda

P - Povijesne poplave
 B - Buduće poplave

Kategorija poplavnog područja

- Nije značajna
- Umjereno značajna
- Značajna
- Izuzetno značajna
- Vodotoci I kategorije
- Corina
- Entiteti
- Granica BiH

NARUČILAC: Agencija za vodno područje rijeke Save, Sarajevo Agencija za vodno područje Jadranskog mora, Mostar		BROJ UGOVORA: UP-02-1666/12 od 11.12.2012.	
DATUM IZRADE: 25.12.2012. godine	ODGOVORNI PROJEKTANT: M. Dalila Jabučar, dipl.ing.građ.	PROJEKTANT ILI (OBRAĐIVAČI): Dino Delibašić, dipl.ing.građ.	
 PROJEKTANT: INSTITUT ZA HIDROTEHNIKU GRAĐEVINSKOG FAKULTETA U SARAJEVU			
PROJEKT: Izrada metodologije za izradu mapa rizika i mapa opasnosti od poplava na vodotocima I kategorije u FBiH - II FAZA			
NAZIV PRILOGA: POPLAVNA PODRUČJA OPĆINE PETROVO, GRAČANICA, LUKAVAC			
MJERILO: -	ŠIFRA: D-1111	PRILOG BROJ: 1.2.3	LIST OD: 4 6



Legenda

- P - Povijesne poplave
- B - Buduće poplave

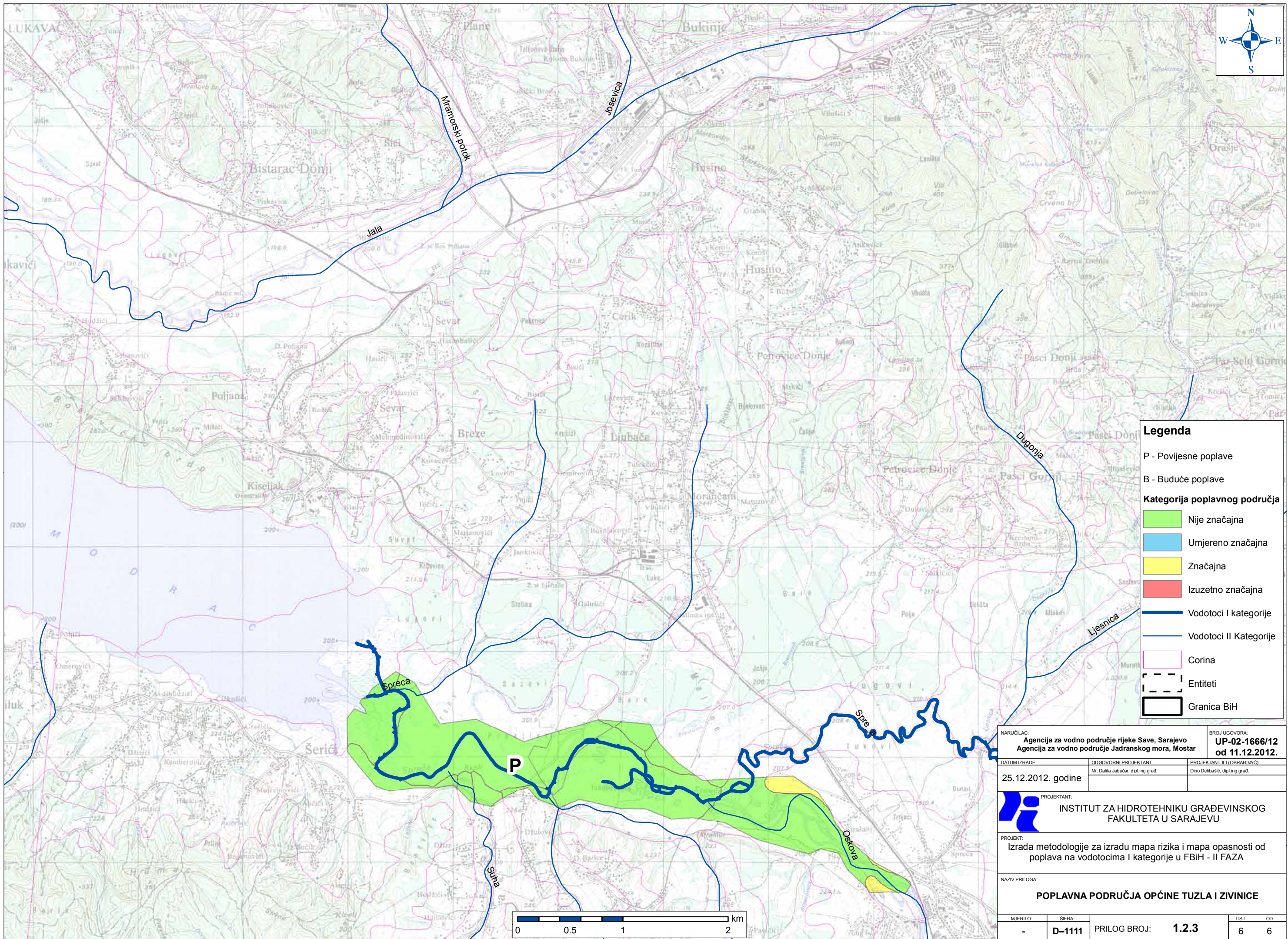

Kategorija poplavnog područja

- Nije značajna
- Umjereno značajna
- Značajna
- Izuzetno značajna

- Vodotoci I kategorije
- Vodotoci II Kategorije
- Corina
- Entiteti
- Granica BiH

NARUČILAC: Agencija za vodno područje rijeke Save, Sarajevo Agencija za vodno područje Jadranskog mora, Mostar		BROJ UGOVORA: UP-02-1666/12 od 11.12.2012.	
DATUM IZRADE: 25.12.2012. godine		ODGOVORNI PROJEKTANT: M. Dalila Jabučar, dipl.ing.građ.	
PROJEKTANT: INSTITUT ZA HIDROTEHNIKU GRAĐEVINSKOG FAKULTETA U SARAJEVU		PROJEKTANT ILI (OBRAĐIVAČ): Dino Delibašić, dipl.ing.građ.	
PROJEKT: Izrada metodologije za izradu mapa rizika i mapa opasnosti od poplava na vodotocima I kategorije u FBiH - II FAZA			
NAZIV PRILOGA: POPLAVNA PODRUČJA OPĆINE LUKAVAC			
MJERILO:	ŠIFRA:	PRILOG BROJ:	LIST OD
-	D-1111	1.2.3	5 6





Legenda


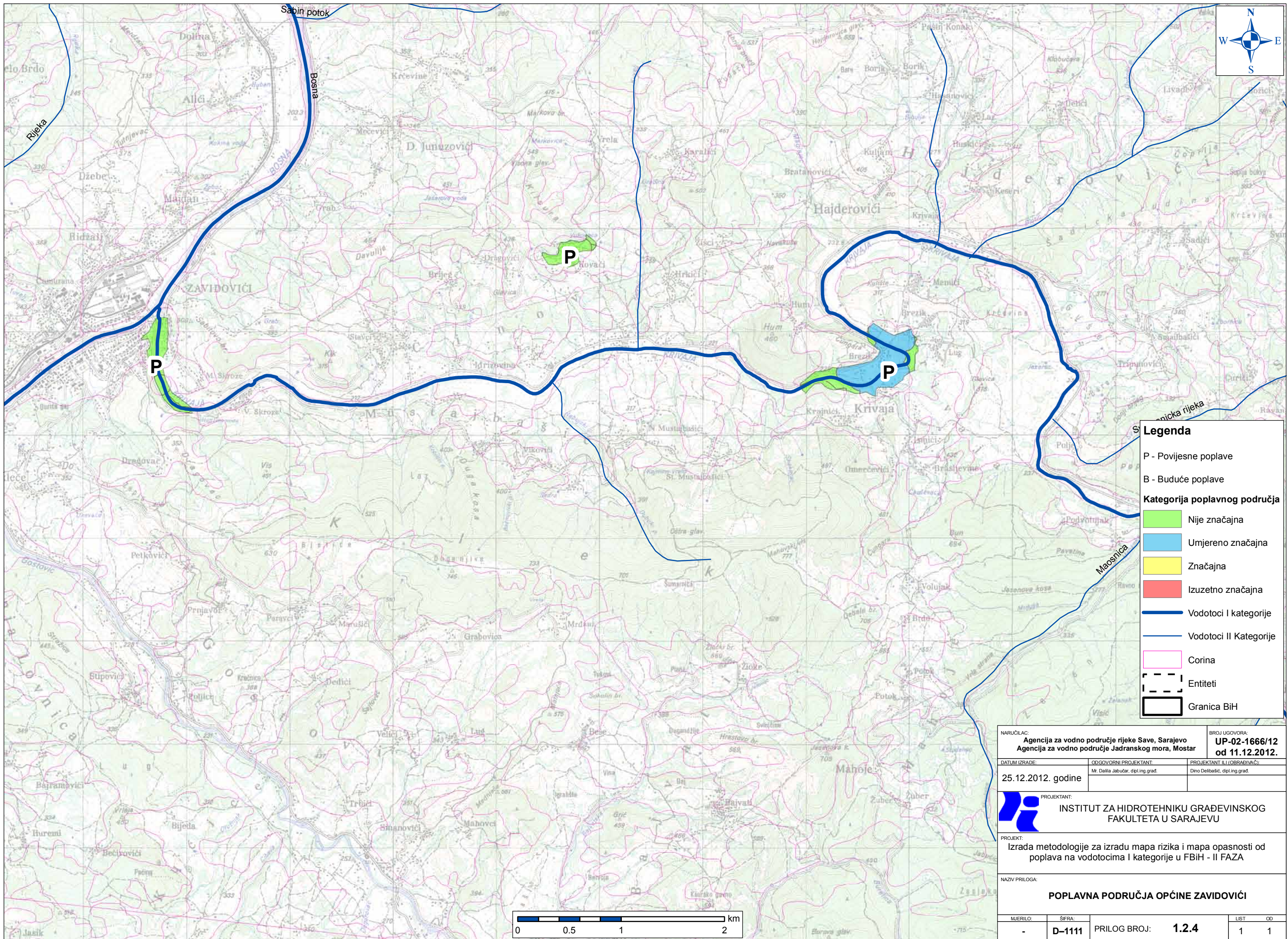
- P - Povijesne poplave
- B - Buduće poplave

Kategorija poplavnog područja

- Nije značajna
- Umjereno značajna
- Značajna
- Izuzetno značajna

- Vodotoci I kategorije
- Vodotoci II Kategorije
- Corina
- Entiteti
- Granica BiH

NARUČILAC: Agencija za vodno područje rijeke Save, Sarajevo Agencija za vodno područje Jadranskog mora, Mostar		BROJ UGOVORA: UP-02-1666/12 od 11.12.2012.
DATUM IZRADE: 25.12.2012. godine	ODGOVORNI PROJEKTANT: M. Dalila Jabučar, dipl.ing.grad.	PROJEKTANT ILI OBRADIVAČI: Dino Delbašić, dipl.ing.grad.
PROJEKTANT: INSTITUT ZA HIDROTEHNIKU GRAĐEVINSKOG FAKULTETA U SARAJEVU		
PROJEKT: Izrada metodologije za izradu mapa rizika i mapa opasnosti od poplava na vodotocima I kategorije u FBiH - II FAZA		
NAZIV PRILOGA: POPLAVNA PODRUČJA OPĆINE TUZLA I ZIVINICE		
MJERILO: -	ŠIFRA: D-1111	PRILOG BROJ: 1.2.3
LIST 6	OD 6	



Legenda


- P - Povijesne poplave
- B - Buduće poplave

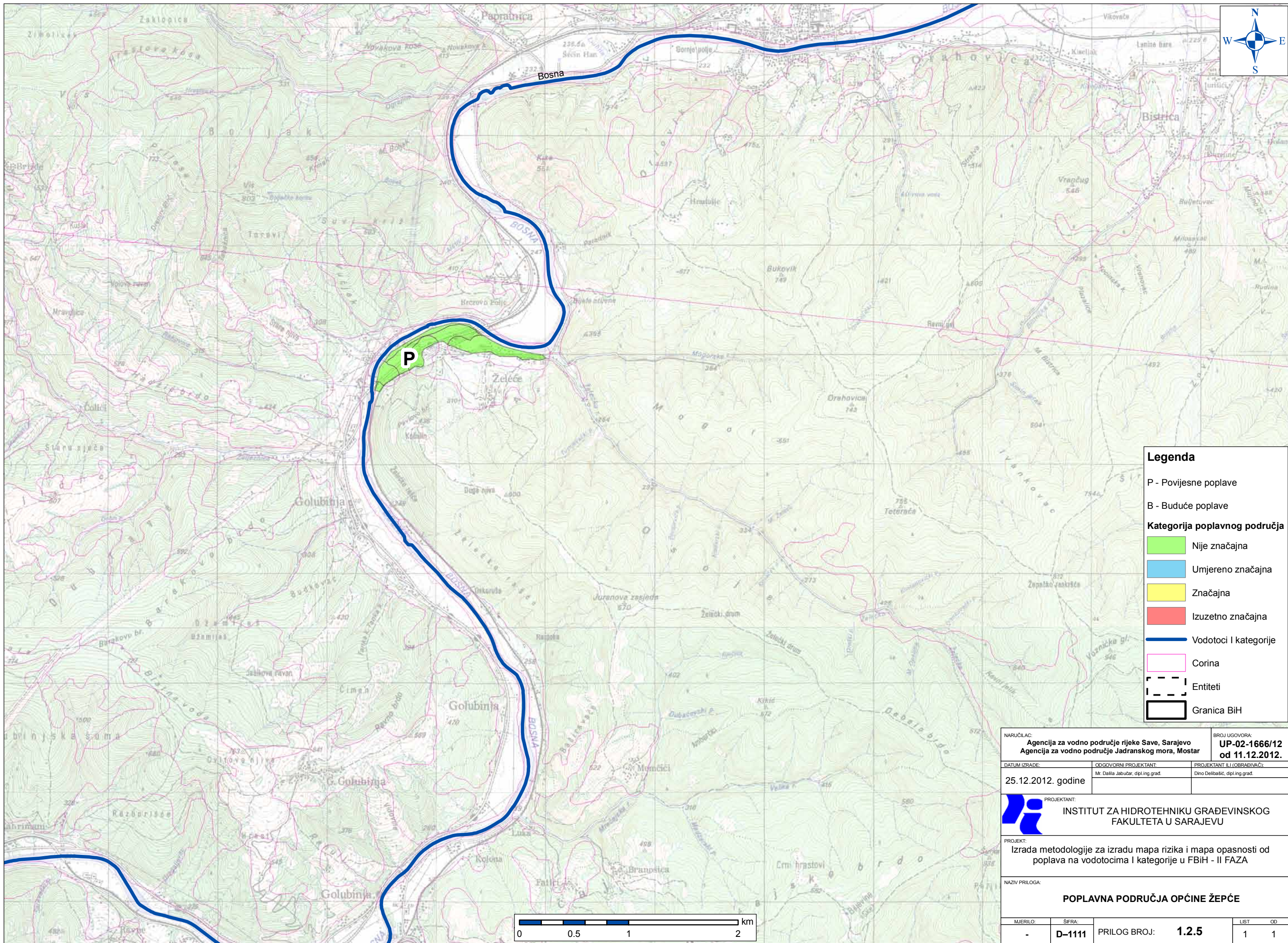
Kategorija poplavnog područja

- Nije značajna
- Umjereno značajna
- Značajna
- Izuzetno značajna

- Vodotoci I kategorije
- Vodotoci II Kategorije
- Corina
- Entiteti
- Granica BiH

NARUČILAC: Agencija za vodno područje rijeke Save, Sarajevo Agencija za vodno područje Jadranskog mora, Mostar		BROJ UGOVORA: UP-02-1666/12 od 11.12.2012.	
DATUM IZRADE: 25.12.2012. godine		ODGOVORNI PROJEKTANT: M. Dalić Jabučar, dipl.ing.grad.	
		PROJEKTANT ILI OBRADIVAČI: Dino Delibašić, dipl.ing.grad.	
PROJEKTANT: INSTITUT ZA HIDROTEHNIKU GRAĐEVINSKOG FAKULTETA U SARAJEVU			
PROJEKT: Izrada metodologije za izradu mapa rizika i mapa opasnosti od poplava na vodotocima I kategorije u FBiH - II FAZA			
NAZIV PRILOGA: POPLAVNA PODRUČJA OPĆINE ZAVIDOVIĆI			
MJERILO:	ŠIFRA:	PRILOG BROJ:	LIST OD
-	D-1111	1.2.4	1 1






Legenda

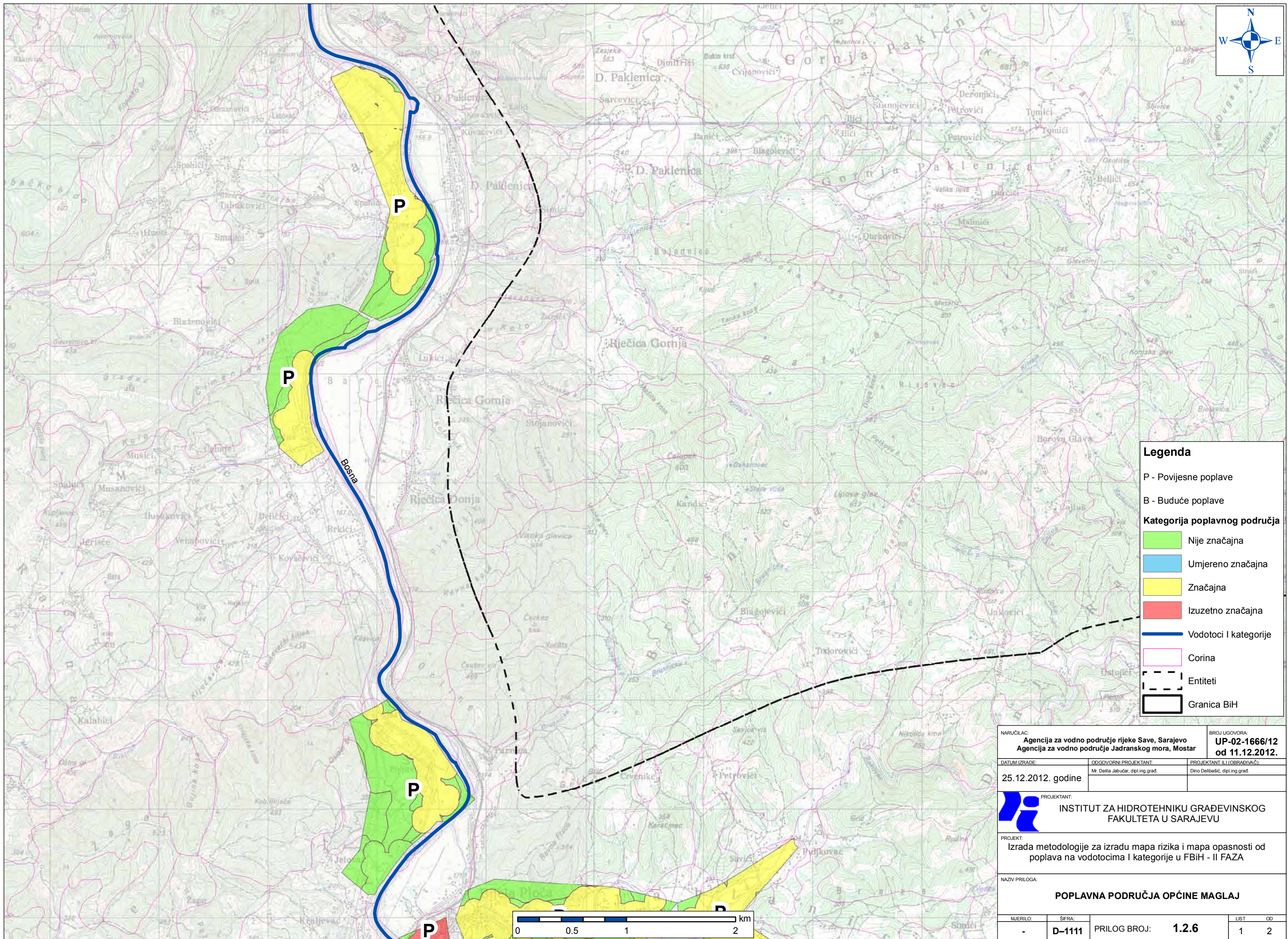

- P - Povijesne poplave
- B - Buduće poplave

Kategorija poplavnog područja

- Nije značajna
- Umjerenno značajna
- Značajna
- Izuzetno značajna

- Vodotoci I kategorije
- Corina
- Entiteti
- Granica BiH

NARUČILAC: Agencija za vodno područje rijeke Save, Sarajevo Agencija za vodno područje Jadranskog mora, Mostar		BROJ UGOVORA: UP-02-1666/12 od 11.12.2012.	
DATUM IZRADE: 25.12.2012. godine		ODGOVORNI PROJEKTANT: M. Dalić Jabučar, dipl.ing.grad.	
PROJEKTANT:  INSTITUT ZA HIDROTEHNIKU GRAĐEVINSKOG FAKULTETA U SARAJEVU		PROJEKTANT ILI OBRADIVAČI: Dino Delbašić, dipl.ing.grad.	
PROJEKT: Izrada metodologije za izradu mapa rizika i mapa opasnosti od poplava na vodotocima I kategorije u FBiH - II FAZA			
NAZIV PRILOGA: POPLAVNA PODRUČJA OPĆINE ŽEPČE			
MJERILO:	ŠIFRA:	PRILOG BROJ:	LIST OD
-	D-1111	1.2.5	1 1




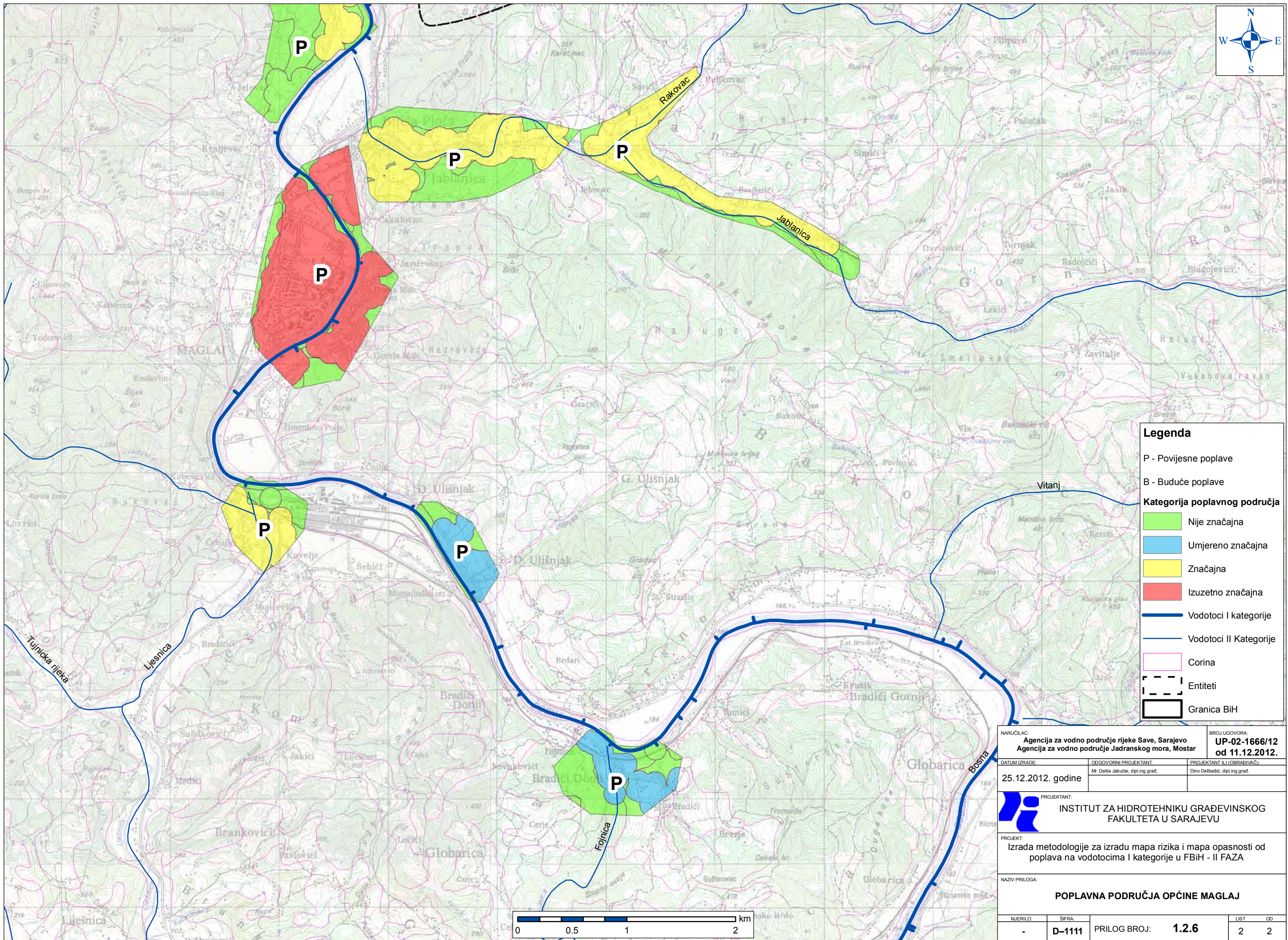

Legenda

- P - Povijesne poplave
- B - Buduće poplave

Kategorija poplavnog područja

- Nije značajna
- Umjerenno značajna
- Značajna
- Izuzetno značajna
- Vodotoci I kategorije
- Corina
- Entiteti
- Granica BiH

NARUČILAC: Agencija za vodno područje rijeke Save, Sarajevo Agencija za vodno područje Jadranskog mora, Mostar		BROJ UGOVORA: UP-02-1666/12 od 11.12.2012.	
DATUM IZRADE: 25.12.2012. godine	ODGOVORNI PROJEKTANT: M. Dalić Jabučar, dipl.ing.grad.	PROJEKTANT ILI OBRADIVAČI: Dino Delibašić, dipl.ing.grad.	
 INSTITUT ZA HIDROTEHNIKU GRAĐEVINSKOG FAKULTETA U SARAJEVU			
PROJEKT: Izrada metodologije za izradu mapa rizika i mapa opasnosti od poplava na vodotocima I kategorije u FBiH - II FAZA			
NAZIV PRILOGA: POPLAVNA PODRUČJA OPĆINE MAGLAJ			
MJERILO: -	ŠIFRA: D-1111	PRILOG BROJ: 1.2.6	LIST OD: 1 2




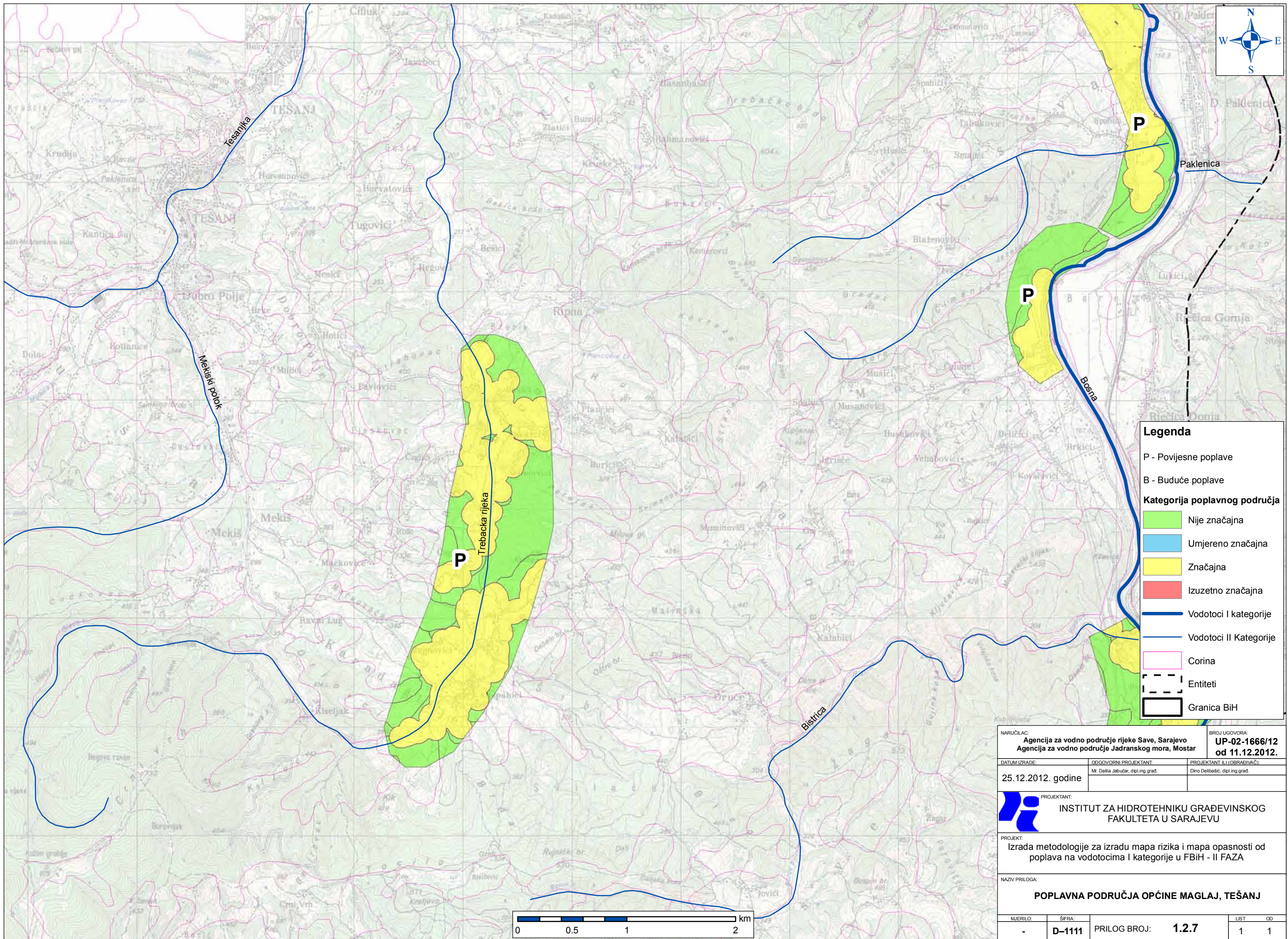

Legenda

- P - Povijesne poplave
- B - Buduće poplave

Kategorija poplavnog područja

- Nije značajna
- Umjereno značajna
- Značajna
- Izuzetno značajna
- Vodotoci I kategorije
- Vodotoci II Kategorije
- Corina
- Entiteti
- Granica BiH

NARUČILAC: Agencija za vodno područje rijeke Save, Sarajevo Agencija za vodno područje Jadranskog mora, Mostar		BROJ UGOVORA: UP-02-1666/12 od 11.12.2012.	
DATUM IZRADE: 25.12.2012. godine		ODGOVORNI PROJEKTANT: M. Dalić Jabučar, dipl.ing.građ.	
		PROJEKTANT ILI OBRADIVAČI: Dino Delibašić, dipl.ing.građ.	
 INSTITUT ZA HIDROTEHNIKU GRAĐEVINSKOG FAKULTETA U SARAJEVU			
PROJEKT: Izrada metodologije za izradu mapa rizika i mapa opasnosti od poplava na vodotocima I kategorije u FBiH - II FAZA			
POPLAVNA PODRUČJA OPĆINE MAGLAJ			
MJERILO:	ŠIFRA:	PRILOG BROJ:	LIST OD
-	D-1111	1.2.6	2 2



Legenda

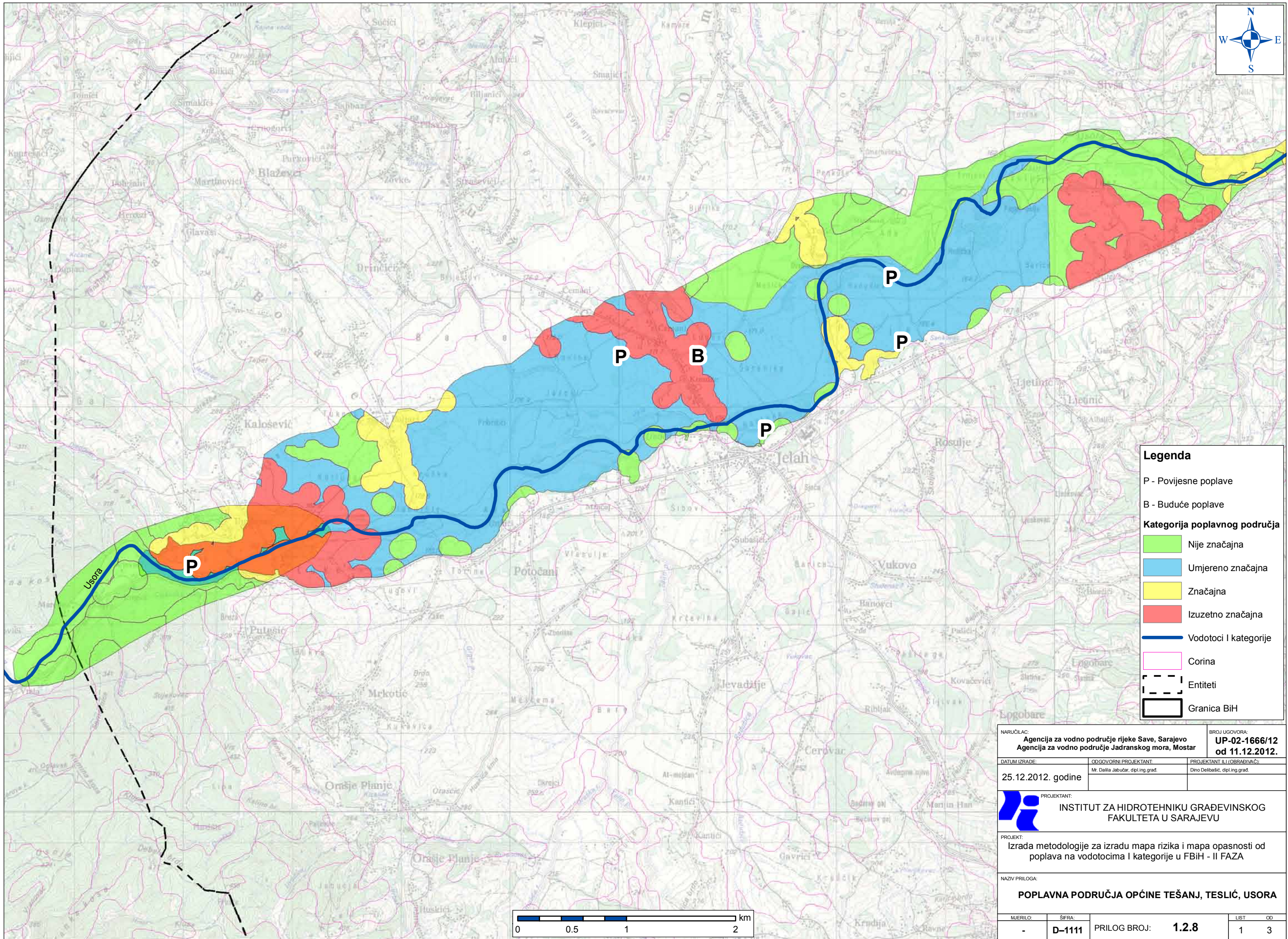

- P - Povijesne poplave
- B - Buduće poplave

Kategorija poplavnog područja

- Nije značajna
- Umjereno značajna
- Značajna
- Izuzetno značajna

- Vodotoci I kategorije
- Vodotoci II Kategorije
- Corina
- Entiteti
- Granica BiH

NARUČILAC: Agencija za vodno područje rijeke Save, Sarajevo Agencija za vodno područje Jadranskog mora, Mostar		BROJ UGOVORA: UP-02-1666/12 od 11.12.2012.	
DATUM IZRADE: 25.12.2012. godine	ODGOVORNI PROJEKTANT: M. Dalić Jabučar, dipl.ing.građ.	PROJEKTANT ILI OBRADIVAČI: Dino Delbašić, dipl.ing.građ.	
INSTITUT ZA HIDROTEHNIKU GRAĐEVINSKOG FAKULTETA U SARAJEVU			
PROJEKT: Izrada metodologije za izradu mapa rizika i mapa opasnosti od poplava na vodotocima I kategorije u FBiH - II FAZA			
POPLAVNA PODRUČJA OPĆINE MAGLAJ, TEŠANJ			
MJERILO: -	ŠIFRA: D-1111	PRILOG BROJ: 1.2.7	LIST OD: 1 1



Legenda

- P - Povijesne poplave
- B - Buduće poplave

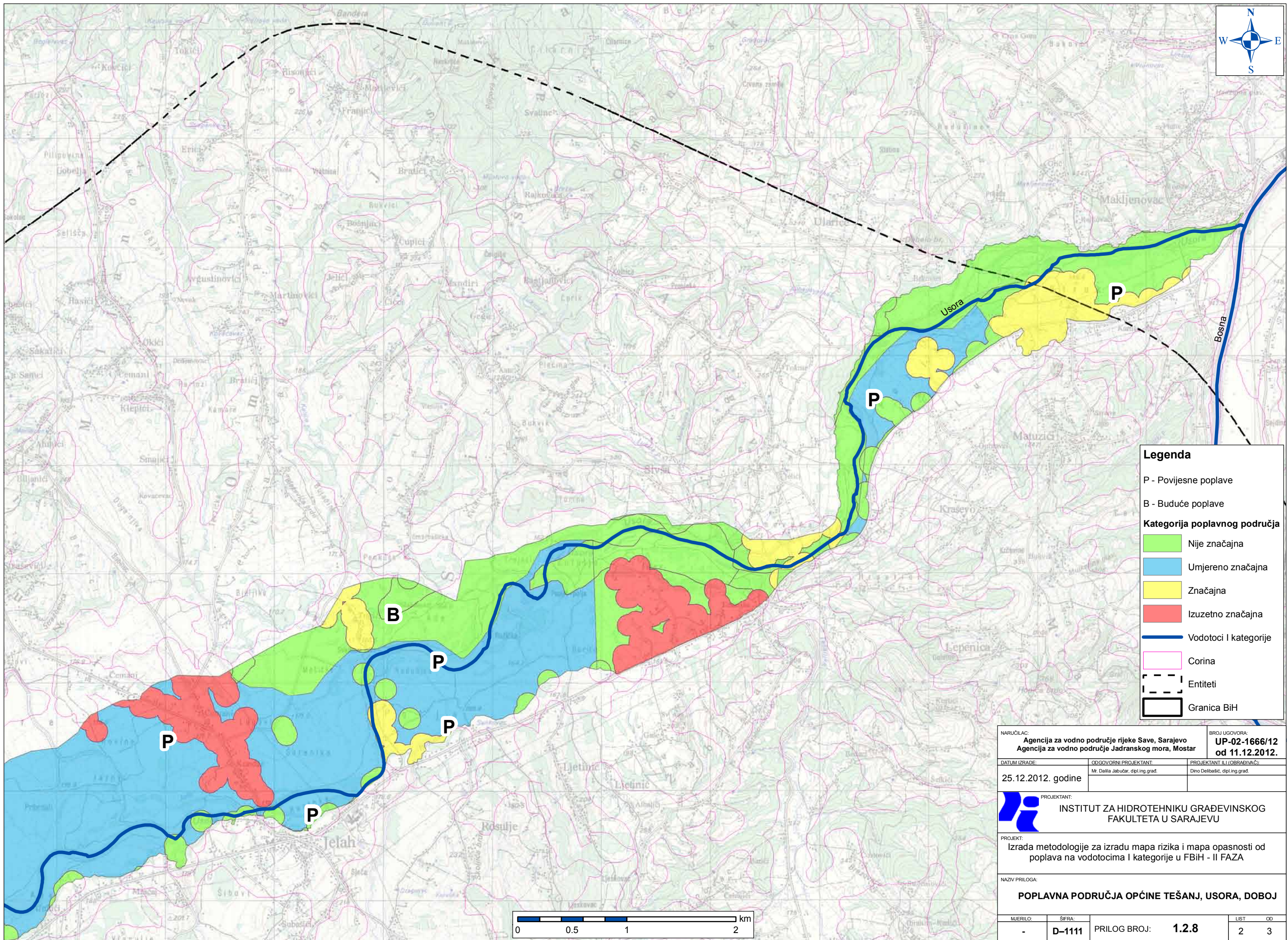

Kategorija poplavnog područja

- Nije značajna
- Umjereno značajna
- Značajna
- Izuzetno značajna

- Vodotoci I kategorije
- Corina
- Entiteti
- Granica BiH

NARUČILAC: Agencija za vodno područje rijeke Save, Sarajevo		BROJ UGOVORA: UP-02-1666/12	
DATUM IZRADE: 25.12.2012. godine		ODGOVORNI PROJEKTANT: M. Dalić Jabučar, dipl.ing.građ.	PROJEKTANT ILI OBRADIVAČI: Dino Delbašić, dipl.ing.građ.
INSTITUT ZA HIDROTEHNIKU GRAĐEVINSKOG FAKULTETA U SARAJEVU			
PROJEKT: Izrada metodologije za izradu mapa rizika i mapa opasnosti od poplava na vodotocima I kategorije u FBiH - II FAZA			
POPLAVNA PODRUČJA OPĆINE TEŠANJ, TESLIĆ, USORA			
MJERILO: -	ŠIFRA: D-1111	PRILOG BROJ: 1.2.8	LIST OD: 1 3





Legenda

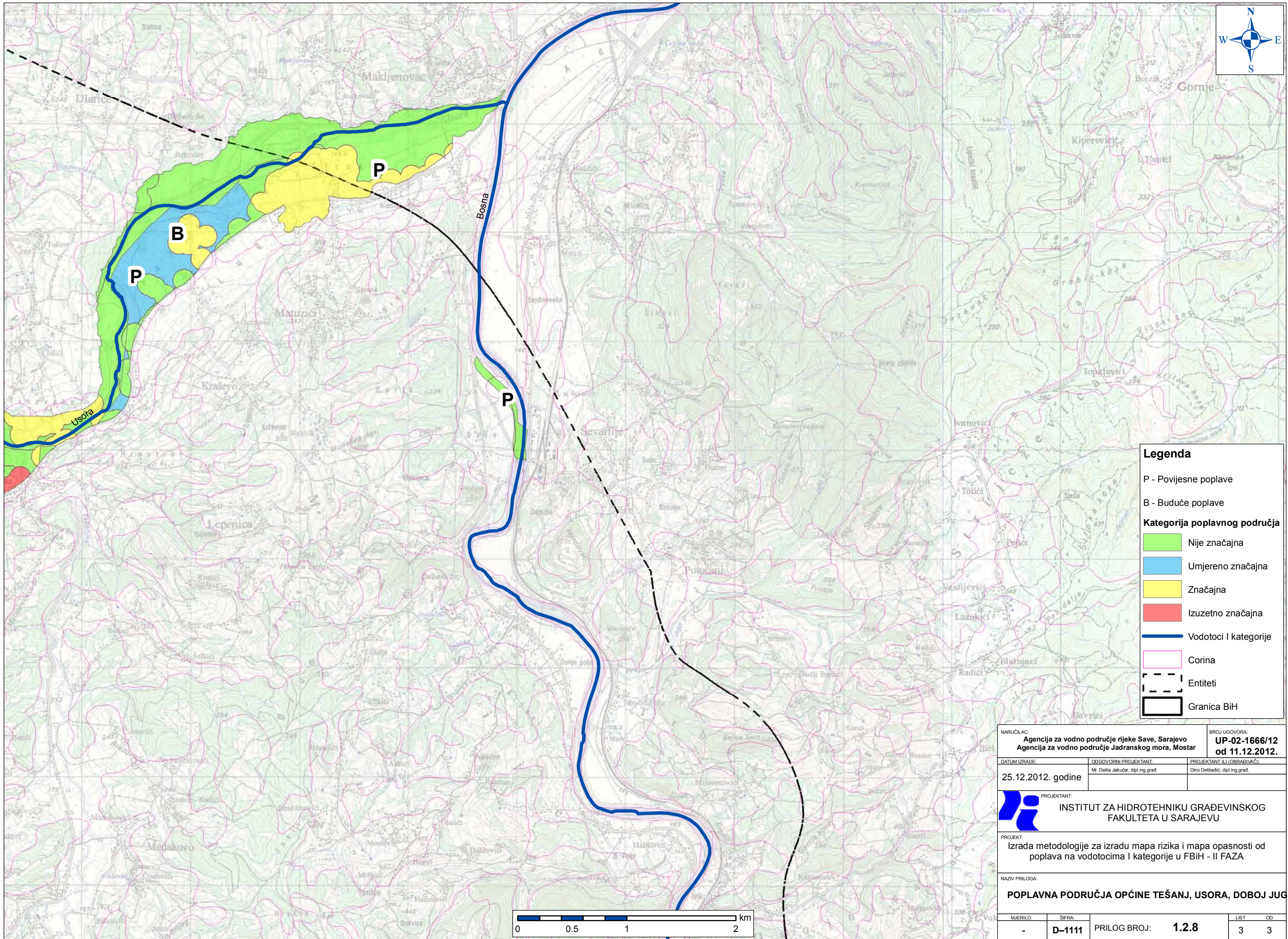

- P - Povijesne poplave
- B - Buduće poplave

Kategorija poplavnog područja

- Nije značajna
- Umjereno značajna
- Značajna
- Izuzetno značajna

- Vodotoci I kategorije
- Corina
- Entiteti
- Granica BiH

NARUČILAC: Agencija za vodno područje rijeke Save, Sarajevo Agencija za vodno područje Jadranskog mora, Mostar		BROJ UGOVORA: UP-02-1666/12 od 11.12.2012.	
DATUM IZRADE: 25.12.2012. godine	ODGOVORNI PROJEKTANT: M. Dalić Jabučar, dipl.ing.građ.	PROJEKTANT ILI (OBRAĐIVAČ): Dino Delibašić, dipl.ing.građ.	
PROJEKTANT: INSTITUT ZA HIDROTEHNIKU GRAĐEVINSKOG FAKULTETA U SARAJEVU			
PROJEKT: Izrada metodologije za izradu mapa rizika i mapa opasnosti od poplava na vodotocima I kategorije u FBiH - II FAZA			
NAZIV PRILOGA: POPLAVNA PODRUČJA OPĆINE TEŠANJ, USORA, DOBOJ			
MJERILO: -	ŠIFRA: D-1111	PRILOG BROJ: 1.2.8	LIST OD 2 3



Legenda

P - Povijesne poplave

B - Buduće poplave

Kategorija poplavnog područja

Nije značajna

Umjerenno značajna

Značajna

Izuzetno značajna

Vodotoci I kategorije

Corina

Entiteti

Granica BiH

NARUČILAC: Agencija za vodno područje rijeke Save, Sarajevo
Agencija za vodno područje Jadranskog mora, Mostar

BROJ UGOVORA: UP-02-1666/12
od 11.12.2012.

DATUM IZRADA: 25.12.2012. godine

ODGOVORNI PROJEKTANT: M. Dalila Jabučar, dipl.ing.grad.


PROJEKTANT ILI OBRADIVAČI: Dino Delibašić, dipl.ing.grad.

PROJEKTANT: INSTITUT ZA HIDROTEHNIKU GRAĐEVINSKOG FAKULTETA U SARAJEVU

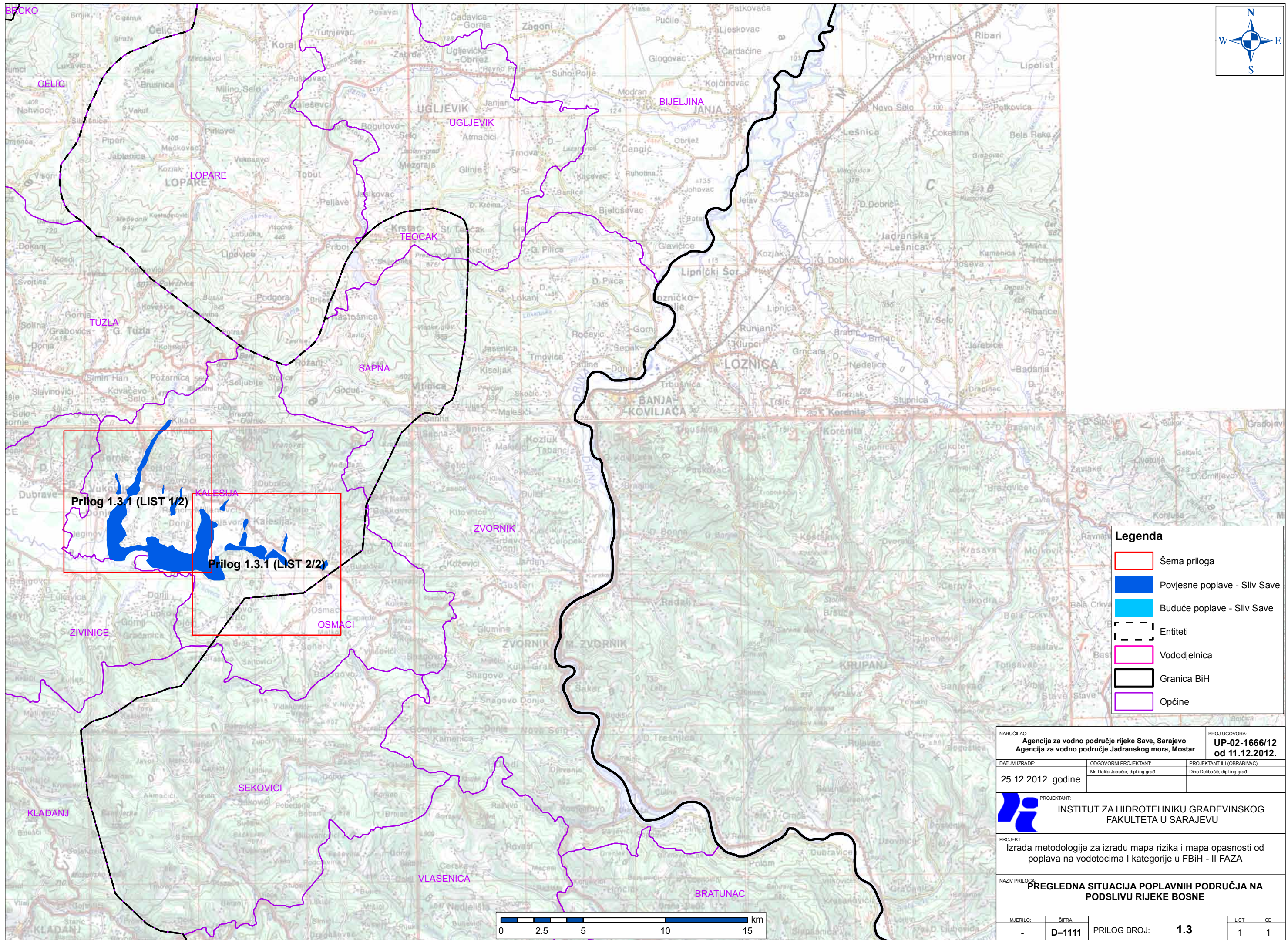

PROJEKT: Izrada metodologije za izradu mapa rizika i mapa opasnosti od poplava na vodotocima I kategorije u FBiH - II FAZA

NAZIV PRILOGA: **POPLOVNA PODRUČJA OPĆINE TEŠANJ, USORA, DOBOJ JUG**

MJERILO: - ŠIFRA: D-1111 PRILOG BROJ: 1.2.8 LIST OD: 3 3




Pregledna situacija poplavnih područja na podslivu rijeke Bosne


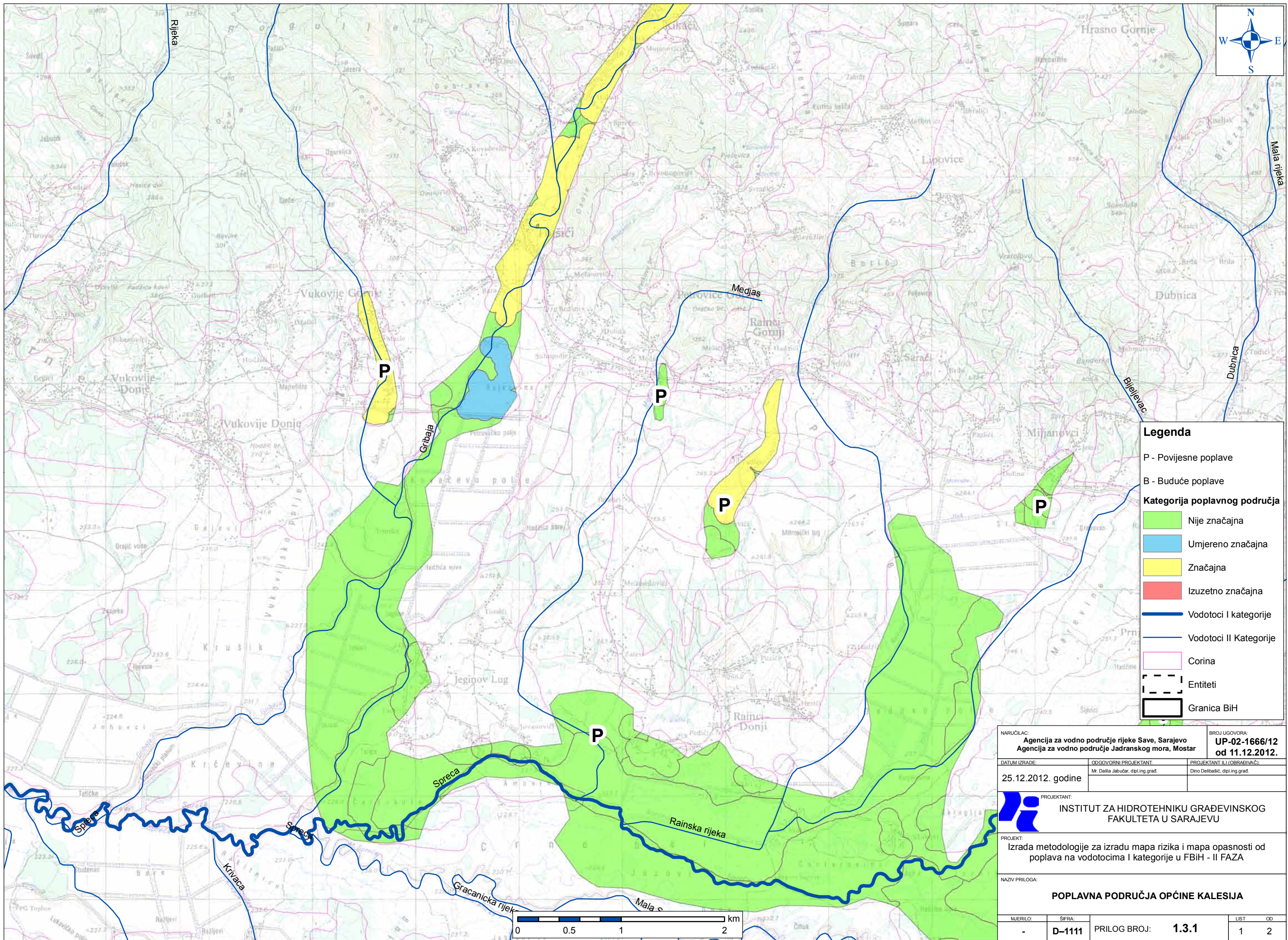


Legenda

	Šema priloga
	Povjesne poplave - Sliv Save
	Buduće poplave - Sliv Save
	Entiteti
	Vododjelnica
	Granica BiH
	Općine

NARUČILAC: Agencija za vodno područje rijeke Save, Sarajevo Agencija za vodno područje Jadranskog mora, Mostar		BROJ UGOVORA: UP-02-1666/12 od 11.12.2012.	
DATUM IZRADE: 25.12.2012. godine	ODGOVORNI PROJEKTANT: Mr. Daila Jabučar, dipl.ing.grad.	PROJEKTANT ILI (OBRADIVAČ): Dino Delbašić, dipl.ing.grad.	
 INSTITUT ZA HIDROTEHNIKU GRAĐEVINSKOG FAKULTETA U SARAJEVU			
PROJEKT: Izrada metodologije za izradu mapa rizika i mapa opasnosti od poplava na vodotocima I kategorije u FBiH - II FAZA			
NAZIV PRILOGA: PREGLEDNA SITUACIJA POPLAVNIH PODRUČJA NA PODSLIVU RIJEKE BOSNE			
MJERILO: -	ŠIFRA: D-1111	PRILOG BROJ: 1.3	LIST OD: 1 1

Detaljni prikaz poplavnih područja



Legenda

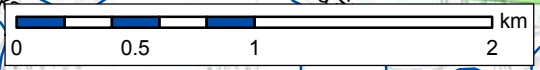
- P - Povijesne poplave
- B - Buduće poplave

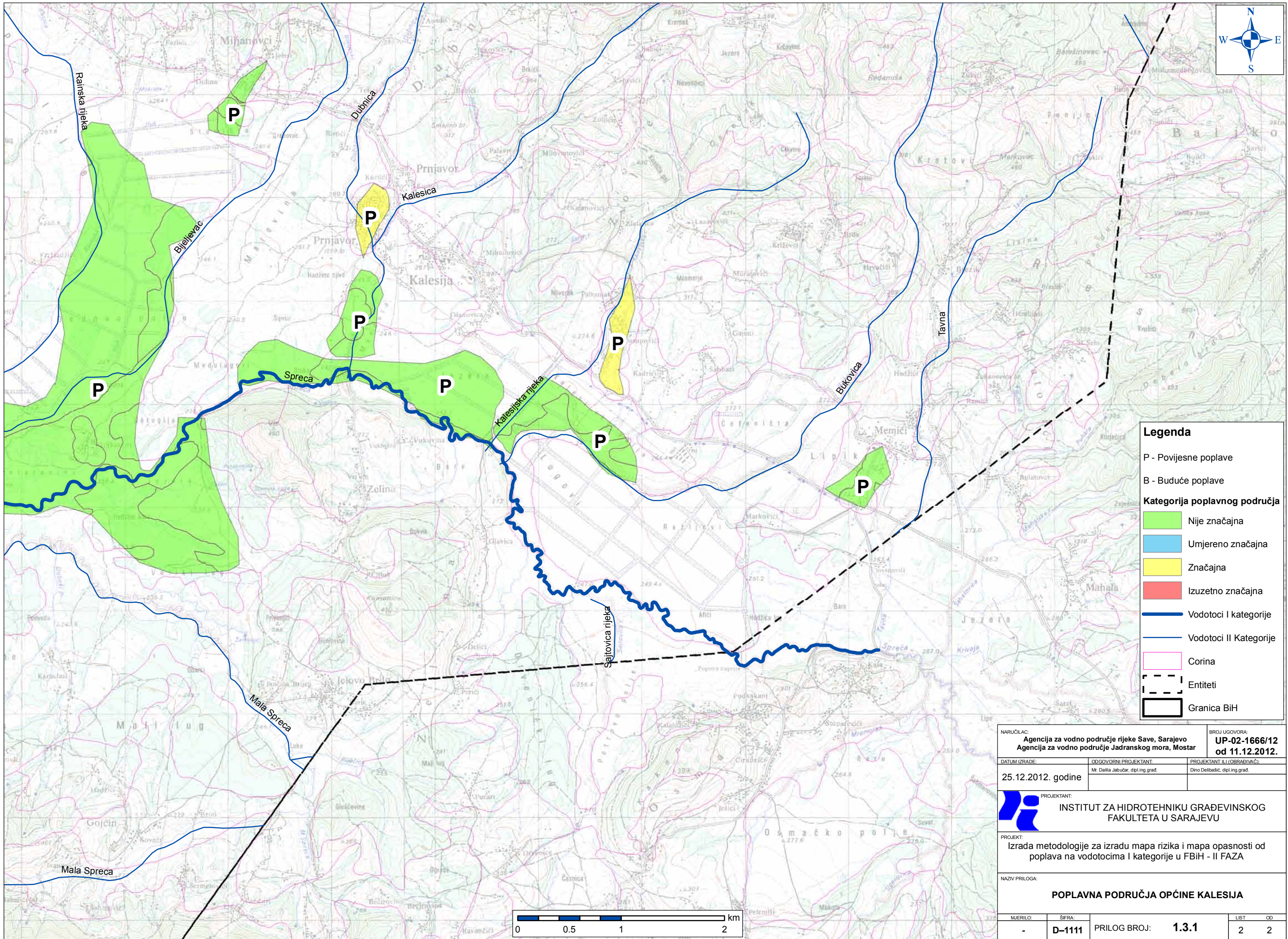

Kategorija poplavnog područja

- Nije značajna
- Umjereno značajna
- Značajna
- Izuzetno značajna

- Vodotoci I kategorije
- Vodotoci II Kategorije
- Corina
- Entiteti
- Granica BiH

NARUČILAC: Agencija za vodno područje rijeke Save, Sarajevo Agencija za vodno područje Jadranskog mora, Mostar		BROJ UGOVORA: UP-02-1666/12 od 11.12.2012.	
DATUM IZRADE: 25.12.2012. godine		ODGOVORNI PROJEKTANT: M. Dalila Jabučar, dipl.ing.grad.	
PROJEKTANT: INSTITUT ZA HIDROTEHNIKU GRAĐEVINSKOG FAKULTETA U SARAJEVU		PROJEKTANT ILI OBRADIVAČI: Dino Delbašić, dipl.ing.grad.	
PROJEKT: Izrada metodologije za izradu mapa rizika i mapa opasnosti od poplava na vodotocima I kategorije u FBiH - II FAZA			
NAZIV PRILOGA: POPLAVNA PODRUČJA OPĆINE KALESIJA			
MJERILO:	ŠIFRA:	PRILOG BROJ:	LIST OD
-	D-1111	1.3.1	1 2





Legenda

- P - Povijesne poplave
- B - Buduće poplave

Kategorija poplavnog područja

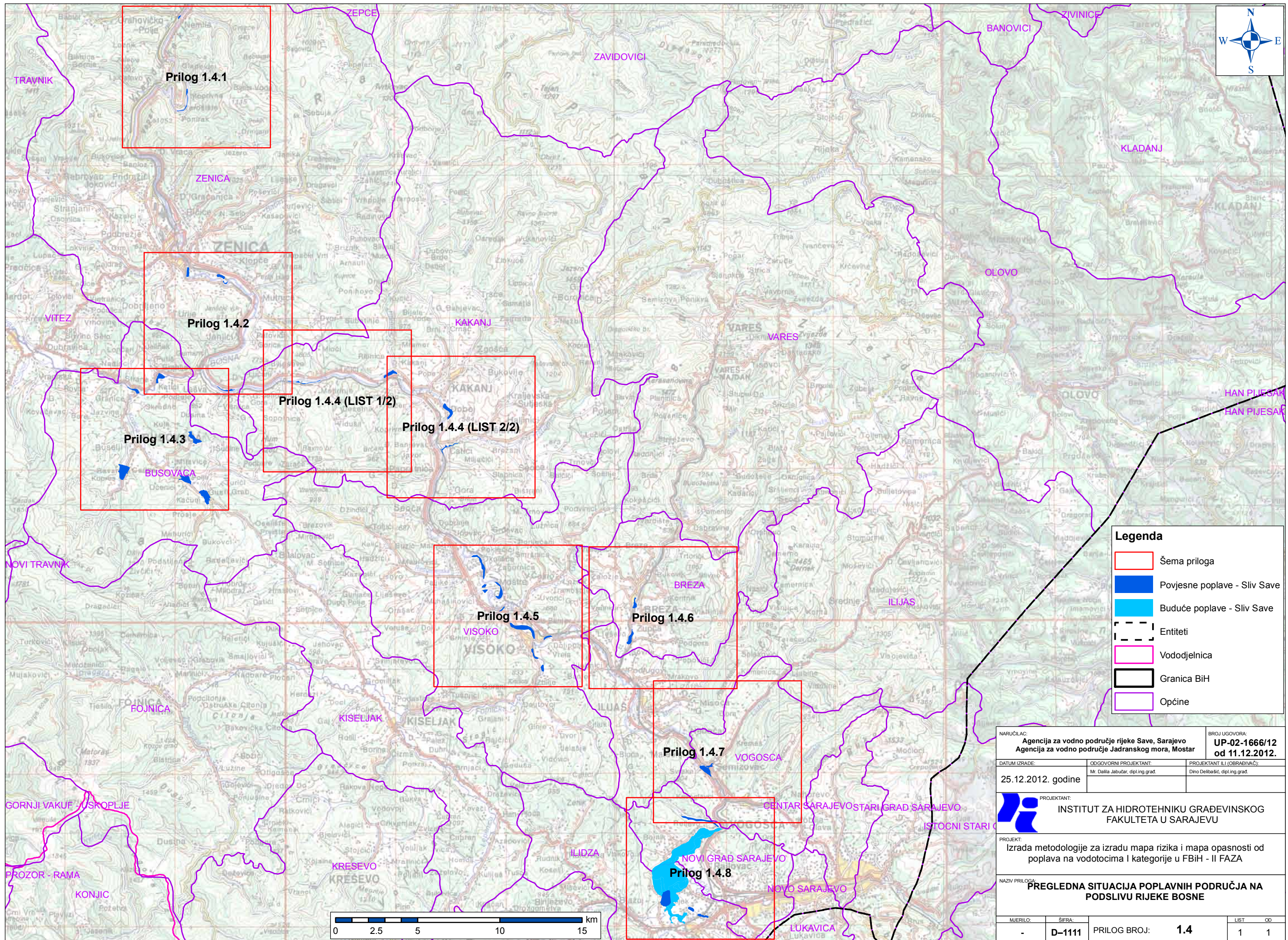

- Nije značajna
- Umjereno značajna
- Značajna
- Izuzetno značajna

- Vodotoci I kategorije
- Vodotoci II Kategorije
- Corina
- Entiteti
- Granica BiH


NARUČILAC: Agencija za vodno područje rijeke Save, Sarajevo Agencija za vodno područje Jadranskog mora, Mostar		BROJ UGOVORA: UP-02-1666/12 od 11.12.2012.	
DATUM IZRADE: 25.12.2012. godine	ODGOVORNI PROJEKTANT: M. Dalila Jabučar, dipl.ing.grad.	PROJEKTANT ILI OBRADIVAČI: Dino Delbašić, dipl.ing.grad.	
INSTITUT ZA HIDROTEHNIKU GRAĐEVINSKOG FAKULTETA U SARAJEVU			
PROJEKT: Izrada metodologije za izradu mapa rizika i mapa opasnosti od poplava na vodotocima I kategorije u FBiH - II FAZA			
POPLAVNA PODRUČJA OPĆINE KALESIJA			
MJERILO: -	ŠIFRA: D-1111	PRILOG BROJ: 1.3.1	LIST OD: 2 2




Pregledna situacija poplavnih područja na podslivu rijeke Bosne

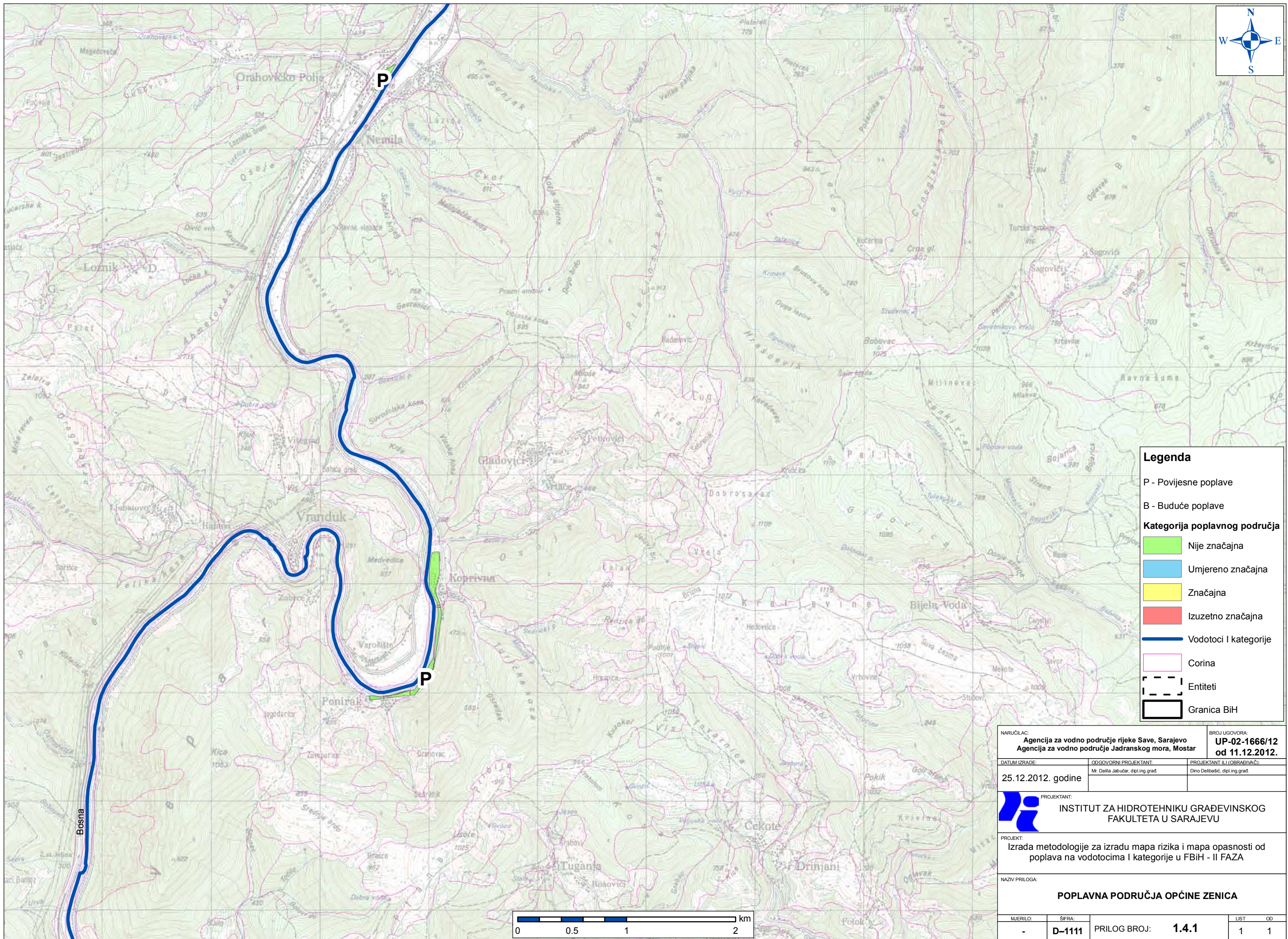



Legenda

-  Šema priloga
-  Povijesne poplave - Sliv Save
-  Buduće poplave - Sliv Save
-  Entiteti
-  Vododjelnica
-  Granica BiH
-  Općine

NARUČILAC: Agencija za vodno područje rijeke Save, Sarajevo Agencija za vodno područje Jadranskog mora, Mostar		BROJ UGOVORA: UP-02-1666/12 od 11.12.2012.	
DATUM IZRADE: 25.12.2012. godine	ODGOVORNI PROJEKTANT: Mr. Daila Jabučar, dipl.ing.grad.	PROJEKTANT ILI (OBRADIVAČ): Dino Delbašić, dipl.ing.grad.	
 PROJEKTANT: INSTITUT ZA HIDROTEHNIKU GRAĐEVINSKOG FAKULTETA U SARAJEVU			
PROJEKT: Izrada metodologije za izradu mapa rizika i mapa opasnosti od poplava na vodotocima I kategorije u FBiH - II FAZA			
NAZIV PRILOGA: PREGLEDNA SITUACIJA POPLAVNIH PODRUČJA NA PODSLIVU RIJEKE BOSNE			
MJERILO: -	ŠIFRA: D-1111	PRILOG BROJ: 1.4	LIST 1

Detaljni prikaz poplavnih područja



Legenda

- P - Povijesne poplave
- B - Buduće poplave

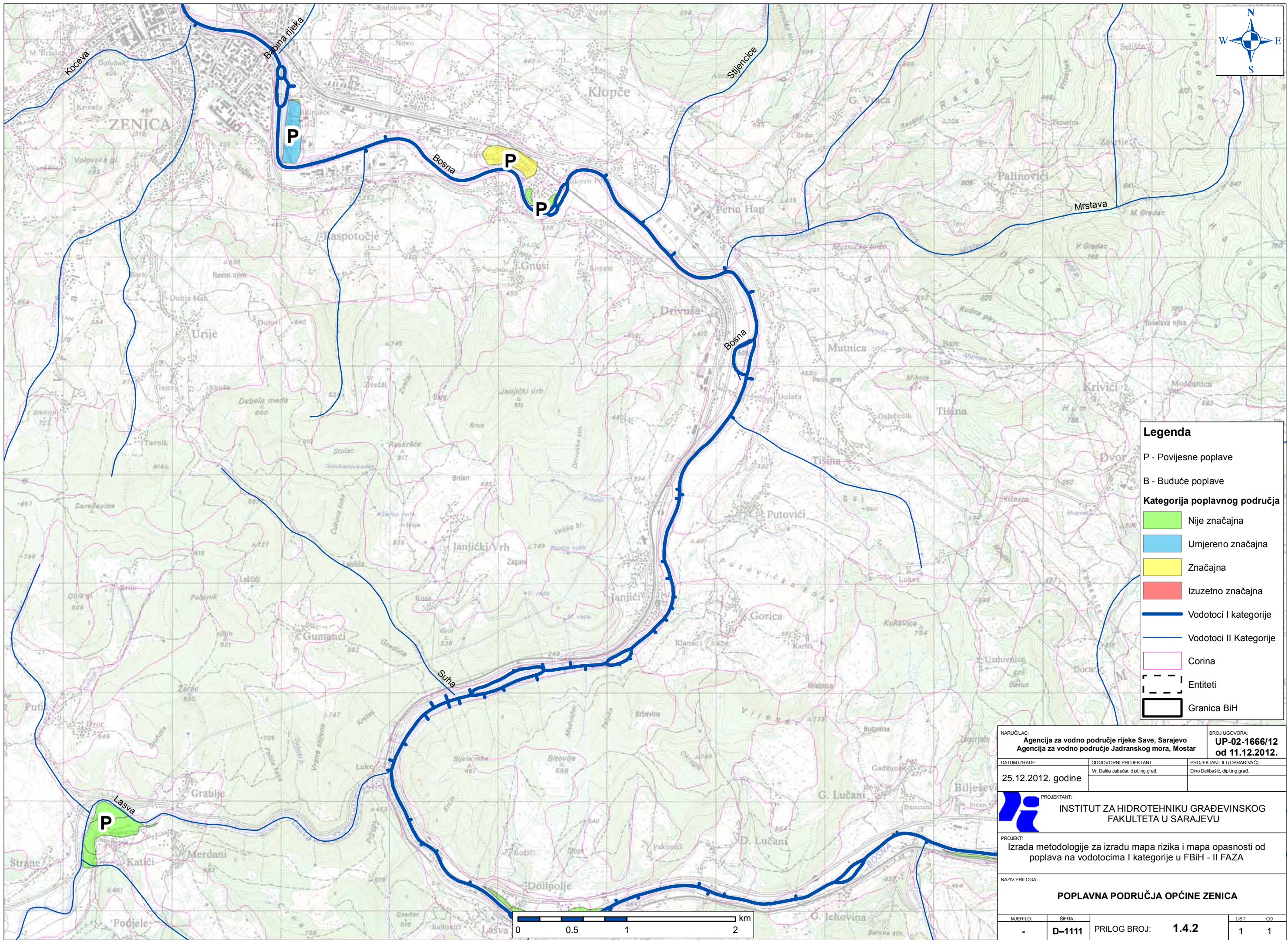

Kategorija poplavnog područja

- Nije značajna
- Umjerenno značajna
- Značajna
- Izuzetno značajna

- Vodotoci I kategorije
- Corina
- Entiteti
- Granica BiH

NARUČILAC: Agencija za vodno područje rijeke Save, Sarajevo Agencija za vodno područje Jadranskog mora, Mostar		BROJ UGOVORA: UP-02-1666/12 od 11.12.2012.	
DATUM IZRADE: 25.12.2012. godine	ODGOVORNI PROJEKTANT: M. Dalić Jabučar, dipl.ing.građ.	PROJEKTANT ILI OBRADIVAČI: Dino Delibašić, dipl.ing.građ.	
INSTITUT ZA HIDROTEHNIKU GRAĐEVINSKOG FAKULTETA U SARAJEVU			
PROJEKT: Izrada metodologije za izradu mapa rizika i mapa opasnosti od poplava na vodotocima I kategorije u FBiH - II FAZA			
POPLAVNA PODRUČJA OPĆINE ZENICA			
MJERILO: -	ŠIFRA: D-1111	PRILOG BROJ: 1.4.1	LIST OD 1 1





Legenda

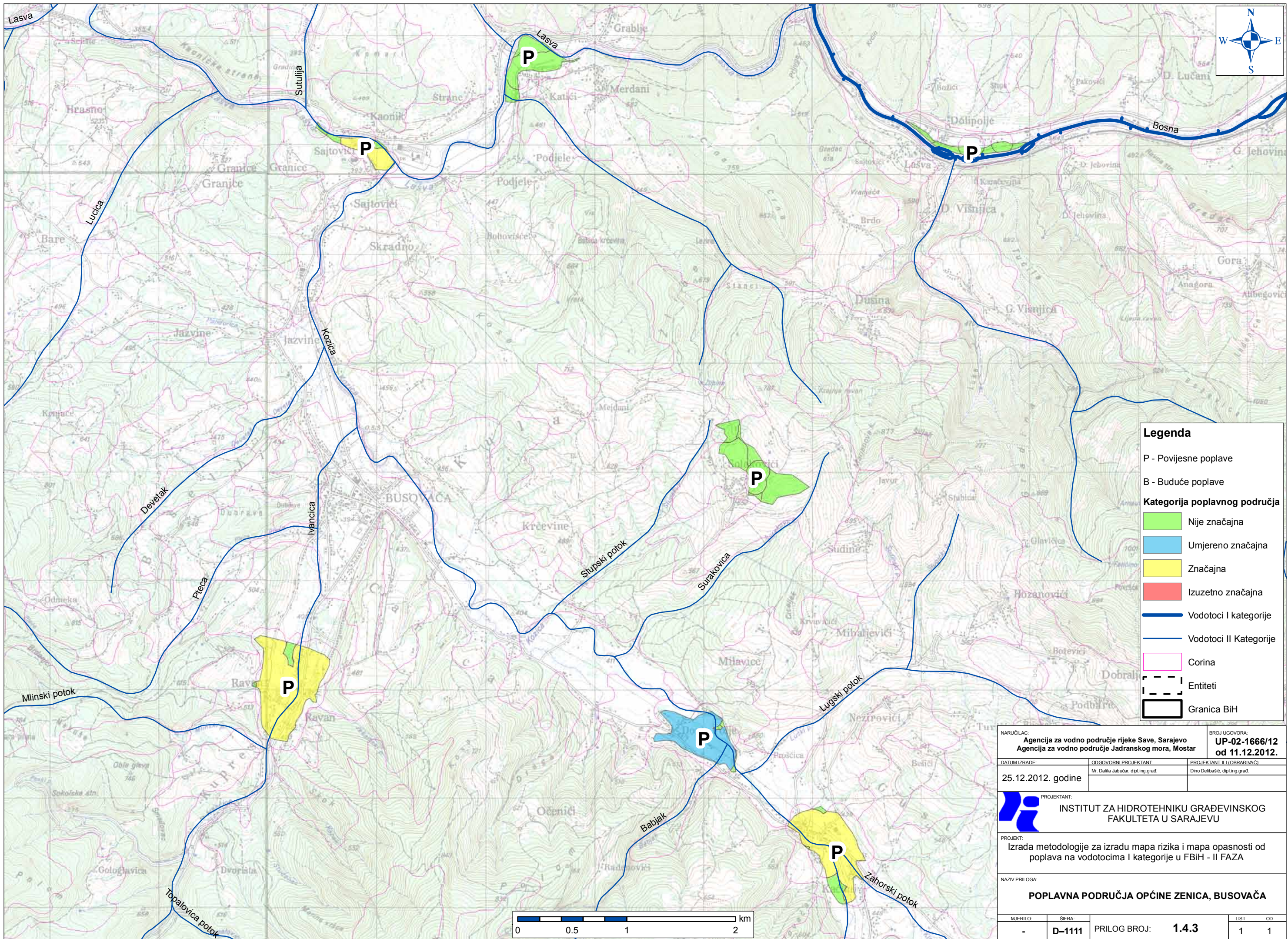
- P - Povijesne poplave
- B - Buduće poplave

Kategorija poplavnog područja

- Nije značajna
- Umjereno značajna
- Značajna
- Izuzetno značajna

- Vodotoci I kategorije
- Vodotoci II Kategorije
- Corina
- Entiteti
- Granica BiH

NARUČILAC: Agencija za vodno područje rijeke Save, Sarajevo Agencija za vodno područje Jadranskog mora, Mostar		BROJ UGOVORA: UP-02-1666/12 od 11.12.2012.	
DATUM IZRADE: 25.12.2012. godine		ODGOVORNI PROJEKTANT: M. Dalić Jabučar, dipl.ing.grad.	
		PROJEKTANT ILI (OBRAĐIVAČI): Dino Delbašić, dipl.ing.grad.	
PROJEKTANT: INSTITUT ZA HIDROTEHNIKU GRAĐEVINSKOG FAKULTETA U SARAJEVU			
PROJEKT: Izrada metodologije za izradu mapa rizika i mapa opasnosti od poplava na vodotocima I kategorije u FBiH - II FAZA			
NAZIV PRILOGA: POPLAVNA PODRUČJA OPĆINE ZENICA			
MJERILO:	ŠIFRA:	PRILOG BROJ:	LIST OD
-	D-1111	1.4.2	1 1



Legenda

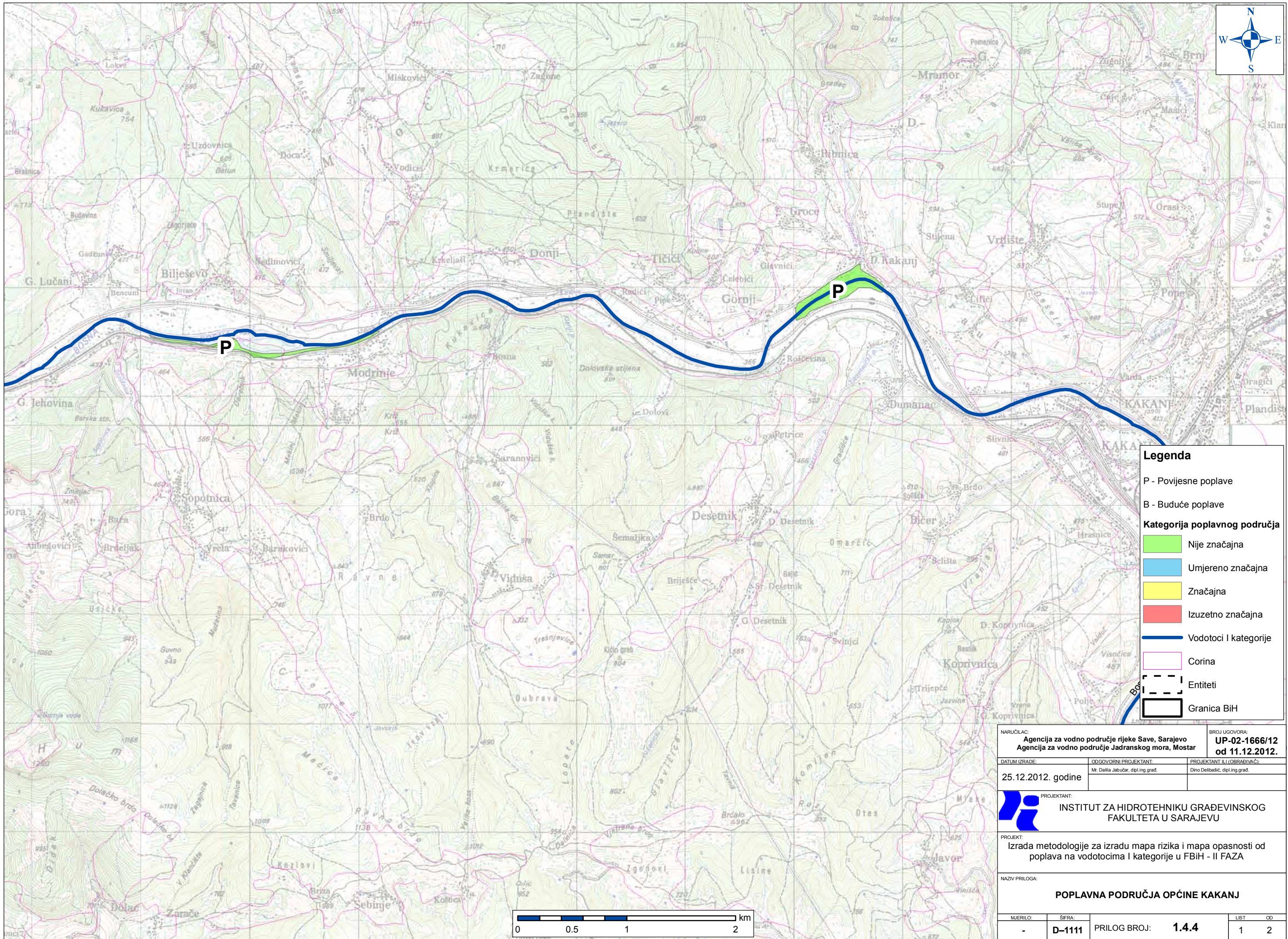

- P - Povijesne poplave
- B - Buduće poplave

Kategorija poplavnog područja

- Nije značajna
- Umjereno značajna
- Značajna
- Izuzetno značajna

- Vodotoci I kategorije
- Vodotoci II Kategorije
- Corina
- Entiteti
- Granica BiH

NARUČILAC: Agencija za vodno područje rijeke Save, Sarajevo Agencija za vodno područje Jadranskog mora, Mostar		BROJ UGOVORA: UP-02-1666/12 od 11.12.2012.	
DATUM IZRADE: 25.12.2012. godine		ODGOVORNI PROJEKTANT: M. Dalila Jabučar, dipl.ing.grad.	
		PROJEKTANT ILI OBRADIVAČI: Dino Delibašić, dipl.ing.grad.	
PROJEKTANT: INSTITUT ZA HIDROTEHNIKU GRAĐEVINSKOG FAKULTETA U SARAJEVU			
PROJEKT: Izrada metodologije za izradu mapa rizika i mapa opasnosti od poplava na vodotocima I kategorije u FBiH - II FAZA			
NAZIV PRILOGA: POPLAVNA PODRUČJA OPĆINE ZENICA, BUSOVAČA			
MJERILO:	ŠIFRA:	PRILOG BROJ:	LIST OD
-	D-1111	1.4.3	1 1




Legenda

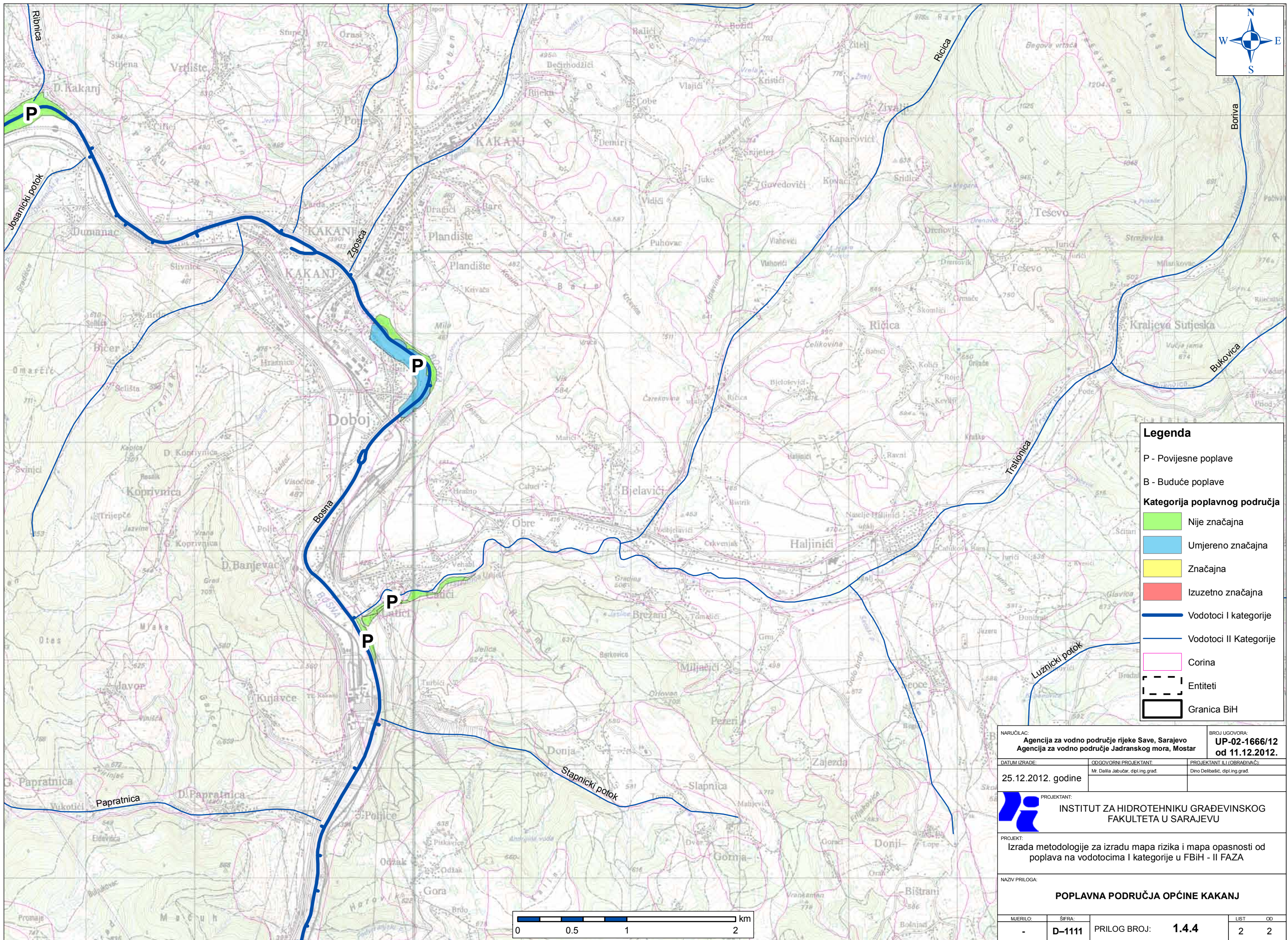

- P - Povijesne poplave
- B - Buduće poplave

Kategorija poplavnog područja

- Nije značajna
- Umjerenno značajna
- Značajna
- Izuzetno značajna

- Vodotoci I kategorije
- Corina
- Entiteti
- Granica BiH

NARUČILAC: Agencija za vodno područje rijeke Save, Sarajevo Agencija za vodno područje Jadranskog mora, Mostar		BROJ UGOVORA: UP-02-1666/12 od 11.12.2012.	
DATUM IZRADE: 25.12.2012. godine	ODGOVORNI PROJEKTANT: M. Dalić Jabučar, dipl.ing.grad.	PROJEKTANT ILI OBRADIVAČI: Dino Delibašić, dipl.ing.grad.	
 INSTITUT ZA HIDROTEHNIKU GRAĐEVINSKOG FAKULTETA U SARAJEVU			
PROJEKT: Izrada metodologije za izradu mapa rizika i mapa opasnosti od poplava na vodotocima I kategorije u FBiH - II FAZA			
POPLAVNA PODRUČJA OPĆINE KAKANJ			
MJERILO: -	ŠIFRA: D-1111	PRILOG BROJ: 1.4.4	LIST OD: 1 2




Legenda

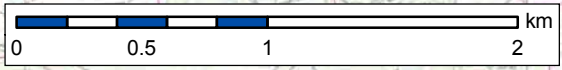
- P - Povijesne poplave
- B - Buduće poplave

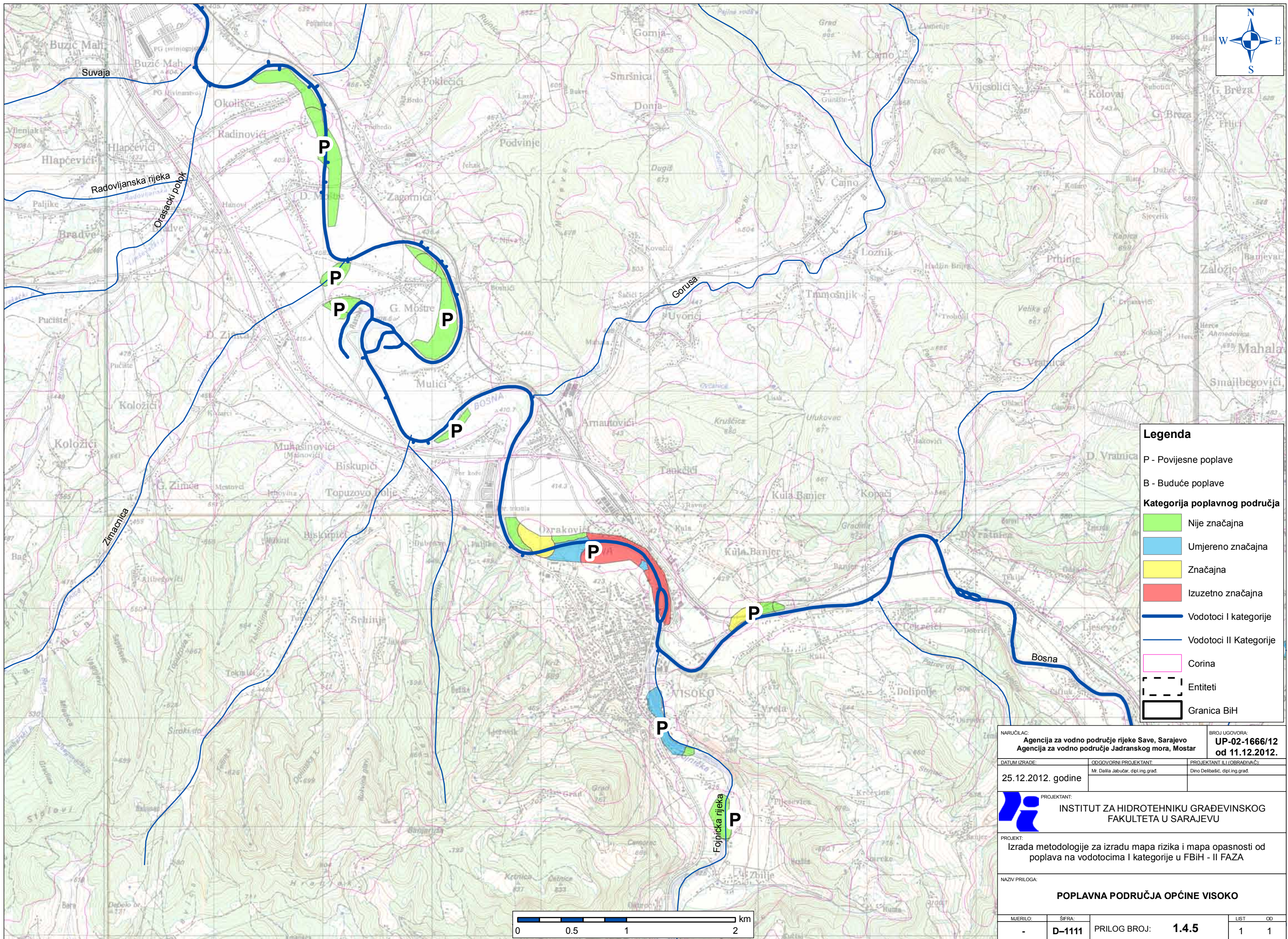

Kategorija poplavnog područja

- Nije značajna
- Umjereno značajna
- Značajna
- Izuzetno značajna

- Vodotoci I kategorije
- Vodotoci II Kategorije
- Corina
- Entiteti
- Granica BiH

NARUČILAC: Agencija za vodno područje rijeke Save, Sarajevo Agencija za vodno područje Jadranskog mora, Mostar		PROJEKTOVANJE ILI OBRADIVANJE: UP-02-1666/12 od 11.12.2012.	
DATUM IZRADE: 25.12.2012. godine	ODGOVORNI PROJEKTANT: M. Dalić Jabučar, dipl.ing.grad.	PROJEKTOVANJE ILI OBRADIVANJE: Dino Delibašić, dipl.ing.grad.	
 INSTITUT ZA HIDROTEHNIKU GRAĐEVINSKOG FAKULTETA U SARAJEVU			
PROJEKT: Izrada metodologije za izradu mapa rizika i mapa opasnosti od poplava na vodotocima I kategorije u FBiH - II FAZA			
POPLAVNA PODRUČJA OPĆINE KAKANJ			
MJERILO: -	ŠIFRA: D-1111	PRILOG BROJ: 1.4.4	LIST OD: 2 2






Legenda

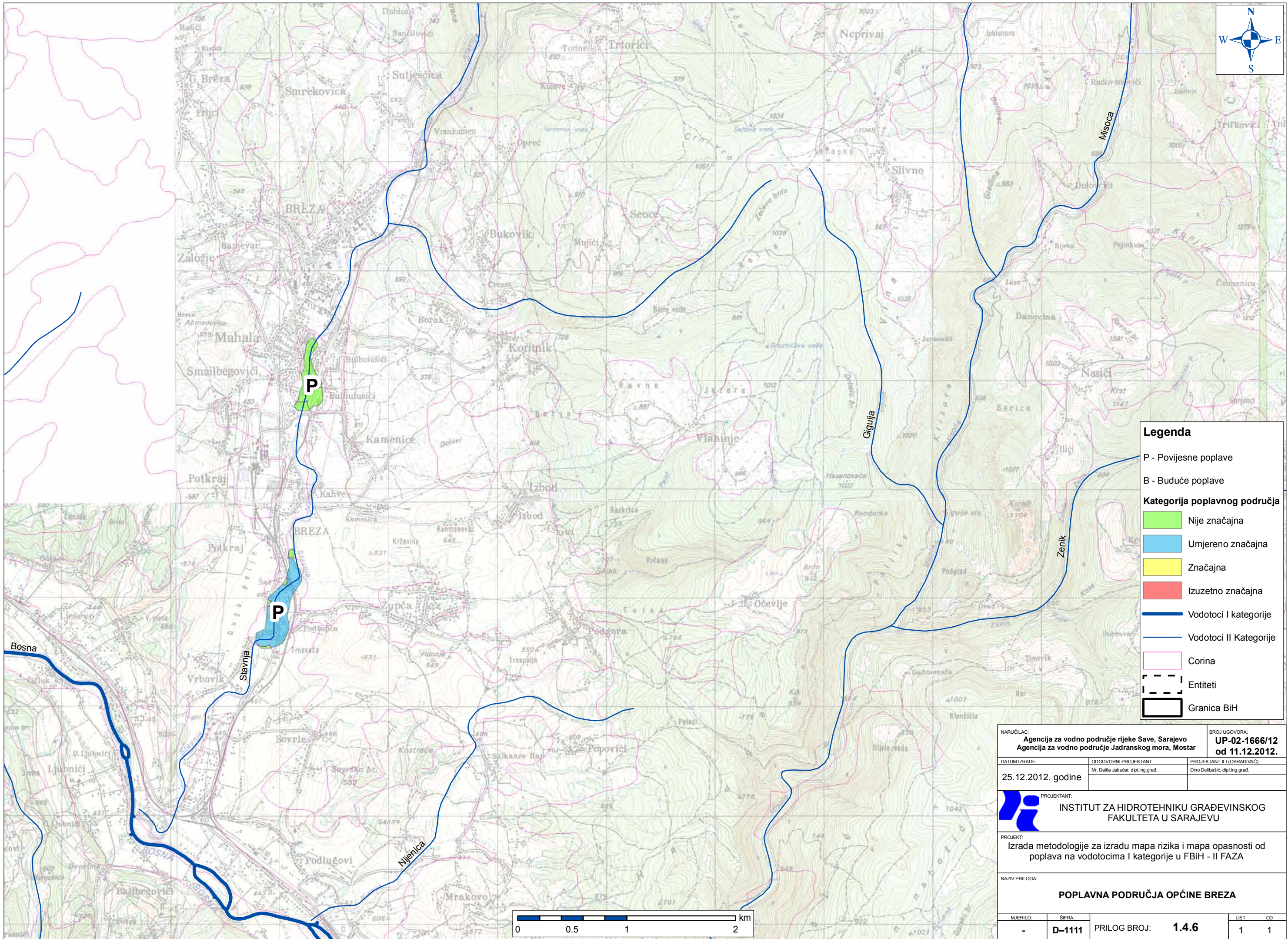

- P - Povijesne poplave
- B - Buduće poplave

Kategorija poplavnog područja

- Nije značajna
- Umjereno značajna
- Značajna
- Izuzetno značajna

- Vodotoci I kategorije
- Vodotoci II Kategorije
- Corina
- Entiteti
- Granica BiH

NARUČILAC: Agencija za vodno područje rijeke Save, Sarajevo Agencija za vodno područje Jadranskog mora, Mostar		BROJ UGOVORA: UP-02-1666/12 od 11.12.2012.	
DATUM IZRADE: 25.12.2012. godine	ODGOVORNI PROJEKTANT: M. Dalić Jabučar, dipl.ing.građ.	PROJEKTANT ILI OBRADIVAČI: Dino Delbašić, dipl.ing.građ.	
 INSTITUT ZA HIDROTEHNIKU GRAĐEVINSKOG FAKULTETA U SARAJEVU			
PROJEKT: Izrada metodologije za izradu mapa rizika i mapa opasnosti od poplava na vodotocima I kategorije u FBiH - II FAZA			
POPLAVNA PODRUČJA OPĆINE VISOKO			
MJERILO: -	ŠIFRA: D-1111	PRILOG BROJ: 1.4.5	LIST OD: 1 1




Legenda


- P - Povijesne poplave
- B - Buduće poplave

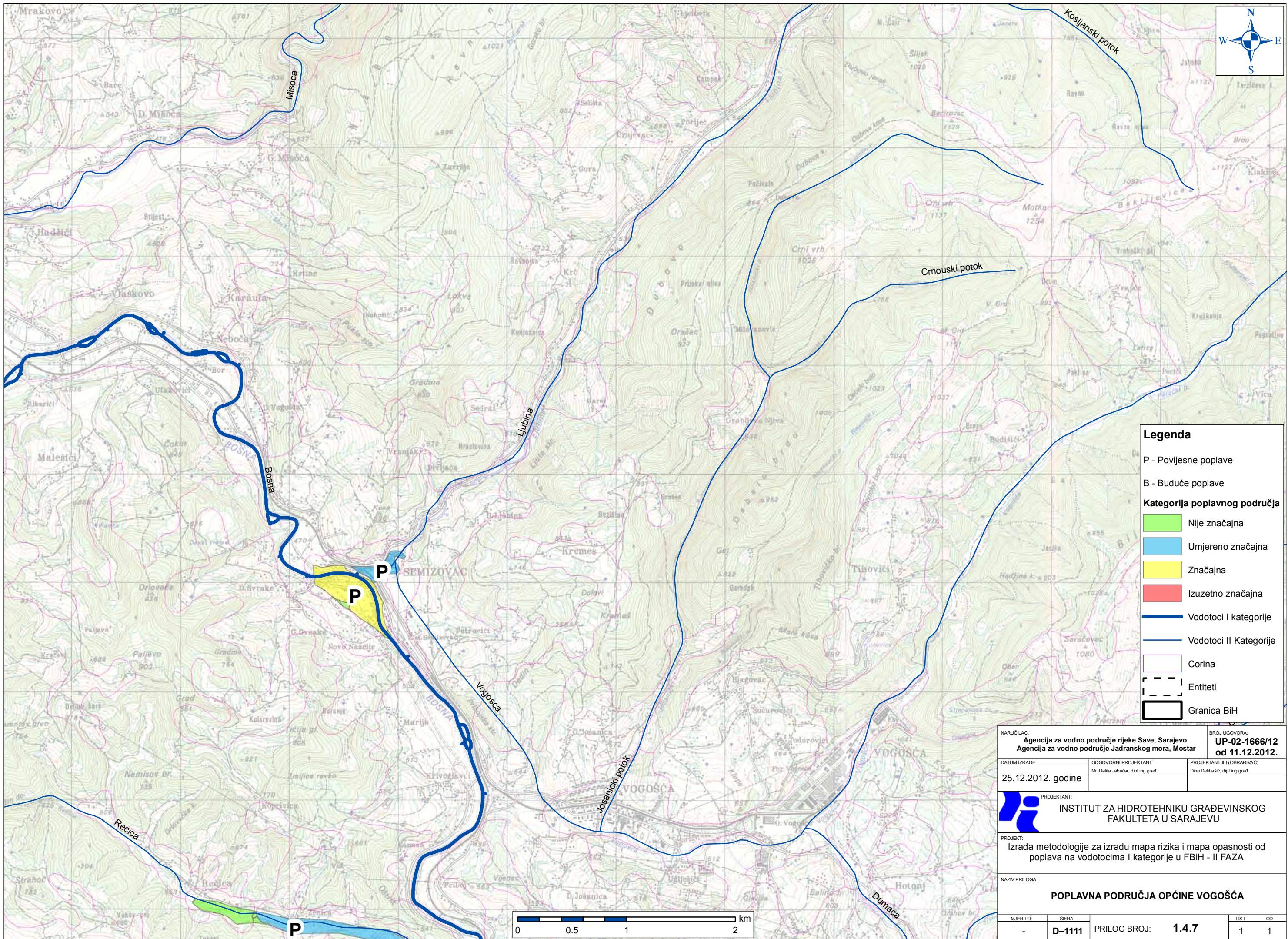
Kategorija poplavnog područja

- Nije značajna
- Umjereno značajna
- Značajna
- Izuzetno značajna

- Vodotoci I kategorije
- Vodotoci II Kategorije
- Corina
- Entiteti
- Granica BiH

NARUČILAC: Agencija za vodno područje rijeke Save, Sarajevo Agencija za vodno područje Jadranskog mora, Mostar		BROJ UGOVORA: UP-02-1666/12 od 11.12.2012.	
DATUM IZRADE: 25.12.2012. godine	ODGOVORNI PROJEKTANT: M. Dalić Jabučar, dipl.ing.građ.	PROJEKTANT ILI OBRADIVAČI: Dino Delbašić, dipl.ing.građ.	
 INSTITUT ZA HIDROTEHNIKU GRAĐEVINSKOG FAKULTETA U SARAJEVU			
PROJEKT: Izrada metodologije za izradu mapa rizika i mapa opasnosti od poplava na vodotocima I kategorije u FBiH - II FAZA			
POPLAVNA PODRUČJA OPĆINE BREZA			
MJERILO: -	ŠIFRA: D-1111	PRILOG BROJ: 1.4.6	LIST OD: 1 1





Legenda


- P - Povijesne poplave
- B - Buduće poplave

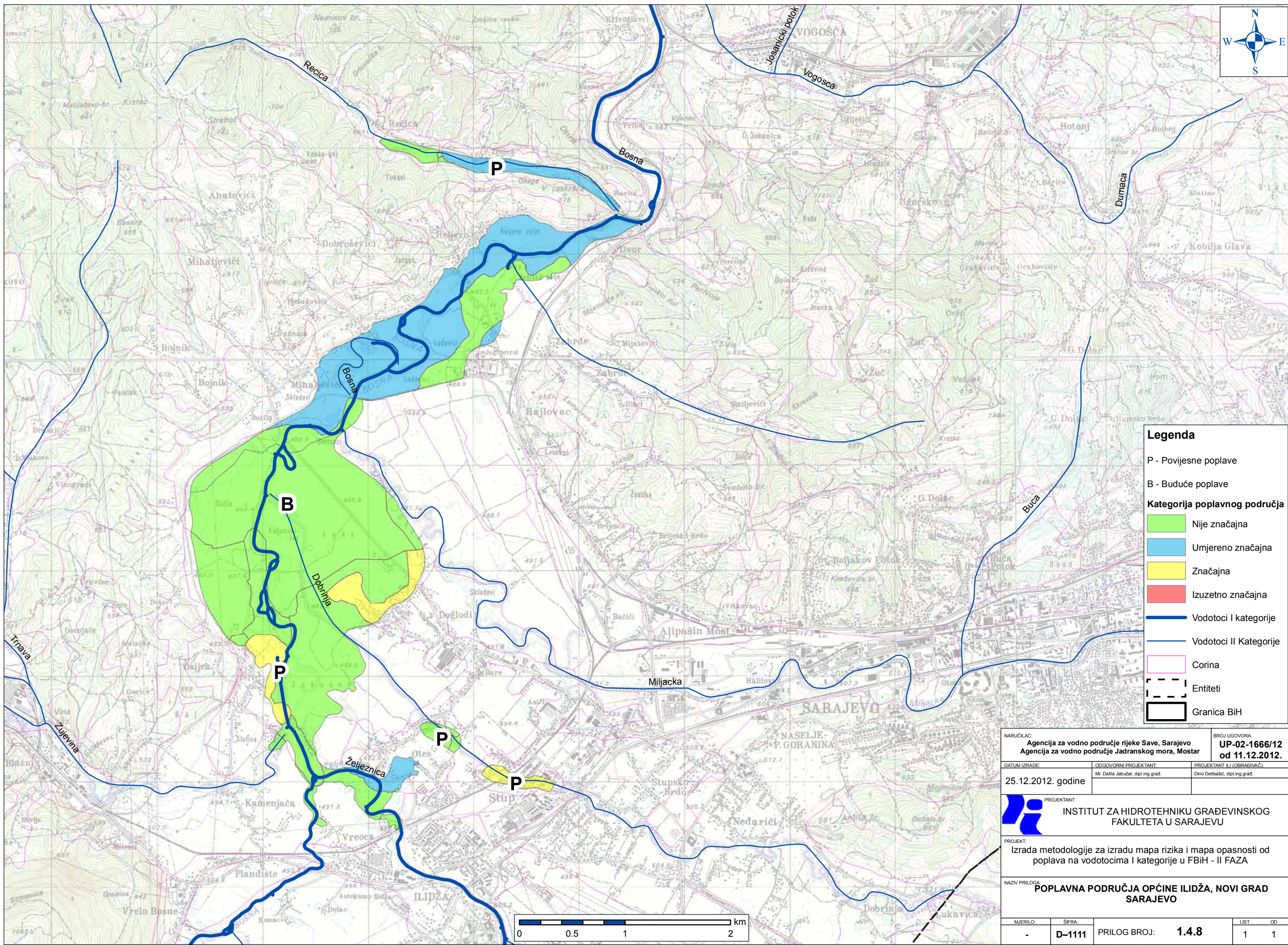
Kategorija poplavnog područja

- Nije značajna
- Umjerenom značajna
- Značajna
- Izuzetno značajna

- Vodotoci I kategorije
- Vodotoci II Kategorije
- Corina
- Entiteti
- Granica BiH

NARUČILAC: Agencija za vodno područje rijeke Save, Sarajevo Agencija za vodno područje Jadranskog mora, Mostar		BROJ UGOVORA: UP-02-1666/12 od 11.12.2012.	
DATUM IZRADE: 25.12.2012. godine		ODGOVORNI PROJEKTANT: M. Dalila Jabučar, dipl.ing.grad.	
		PROJEKTANT ILI OBRADIVACI: Dino Delbašić, dipl.ing.grad.	
PROJEKTANT: INSTITUT ZA HIDROTEHNIKU GRAĐEVINSKOG FAKULTETA U SARAJEVU			
PROJEKT: Izrada metodologije za izradu mapa rizika i mapa opasnosti od poplava na vodotocima I kategorije u FBiH - II FAZA			
NAZIV PRILOGA: POPLAVNA PODRUČJA OPĆINE VOGOŠĆA			
MJERILO:	ŠIFRA:	PRILOG BROJ:	LIST OD
-	D-1111	1.4.7	1 1





Legenda


- P - Povijesne poplave
- B - Buduće poplave

Kategorija poplavnog područja

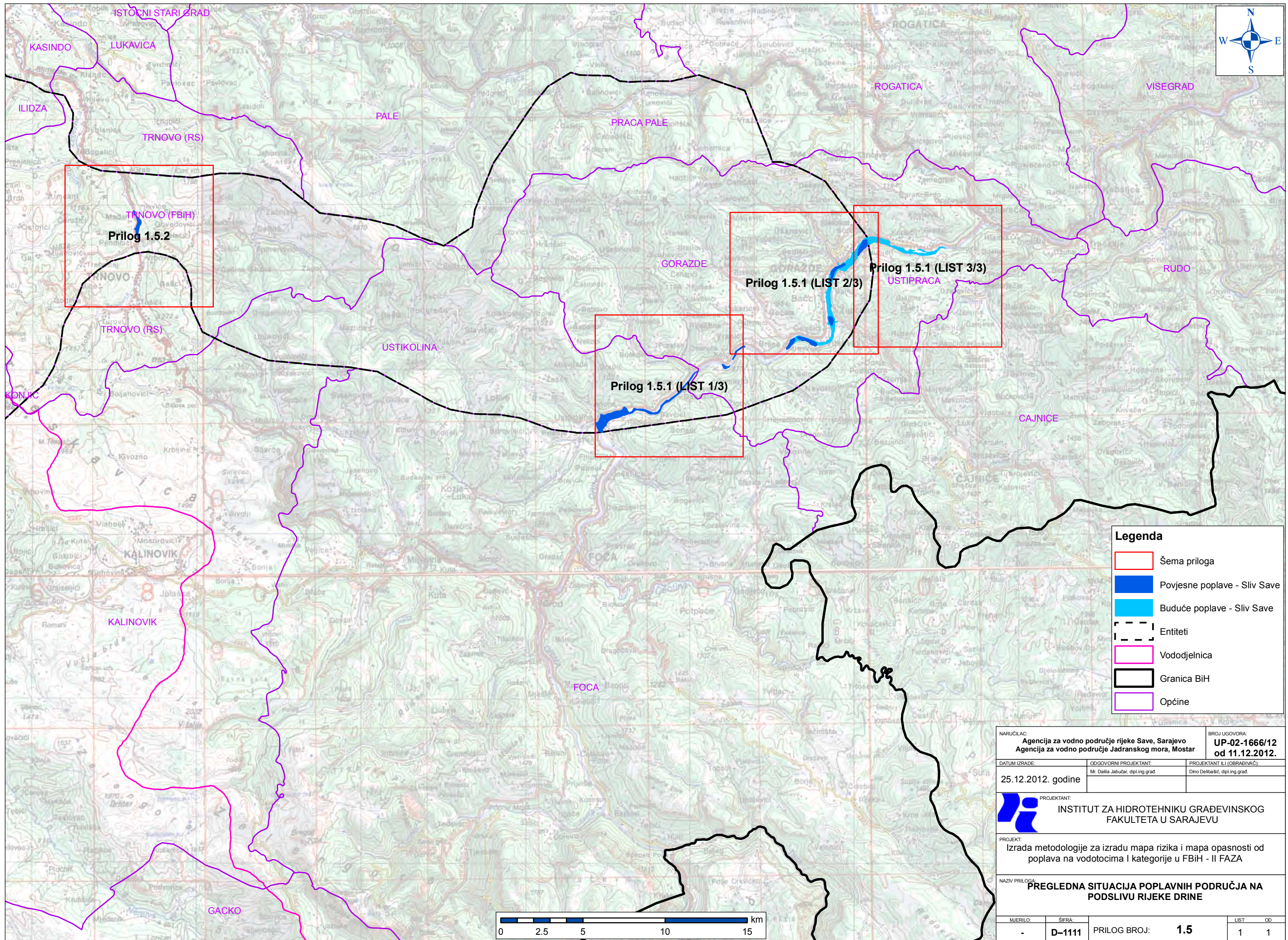

- Nije značajna
- Umjereno značajna
- Značajna
- Izuzetno značajna

- Vodotoci I kategorije
- Vodotoci II Kategorije
- Corina
- Entiteti
- Granica BiH



NARUČILAC: Agencija za vodno područje rijeke Save, Sarajevo Agencija za vodno područje Jadranskog mora, Mostar		BROJ UGOVORA: UP-02-1666/12 od 11.12.2012.	
DATUM IZRADE: 25.12.2012. godine	ODGOVORNI PROJEKTANT: M. Dalić Jabučar, dipl.ing.grad.	PROJEKTANT ILI (OBRAĐIVAČI): Dino Delbašić, dipl.ing.grad.	
 PROJEKTANT: INSTITUT ZA HIDROTEHNIKU GRAĐEVINSKOG FAKULTETA U SARAJEVU			
PROJEKT: Izrada metodologije za izradu mapa rizika i mapa opasnosti od poplava na vodotocima I kategorije u FBiH - II FAZA			
NAZIV PRILOGA: POPLAVNA PODRUČJA OPĆINE ILIDŽA, NOVI GRAD SARAJEVO			
MJERILO: -	ŠIFRA: D-1111	PRILOG BROJ: 1.4.8	LIST OD: 1 1

Pregledna situacija poplavnih područja na podslivu rijeke Drine










Prilog 1.5.2


Prilog 1.5.1 (LIST 1/3)


Prilog 1.5.1 (LIST 2/3)

Prilog 1.5.1 (LIST 3/3)

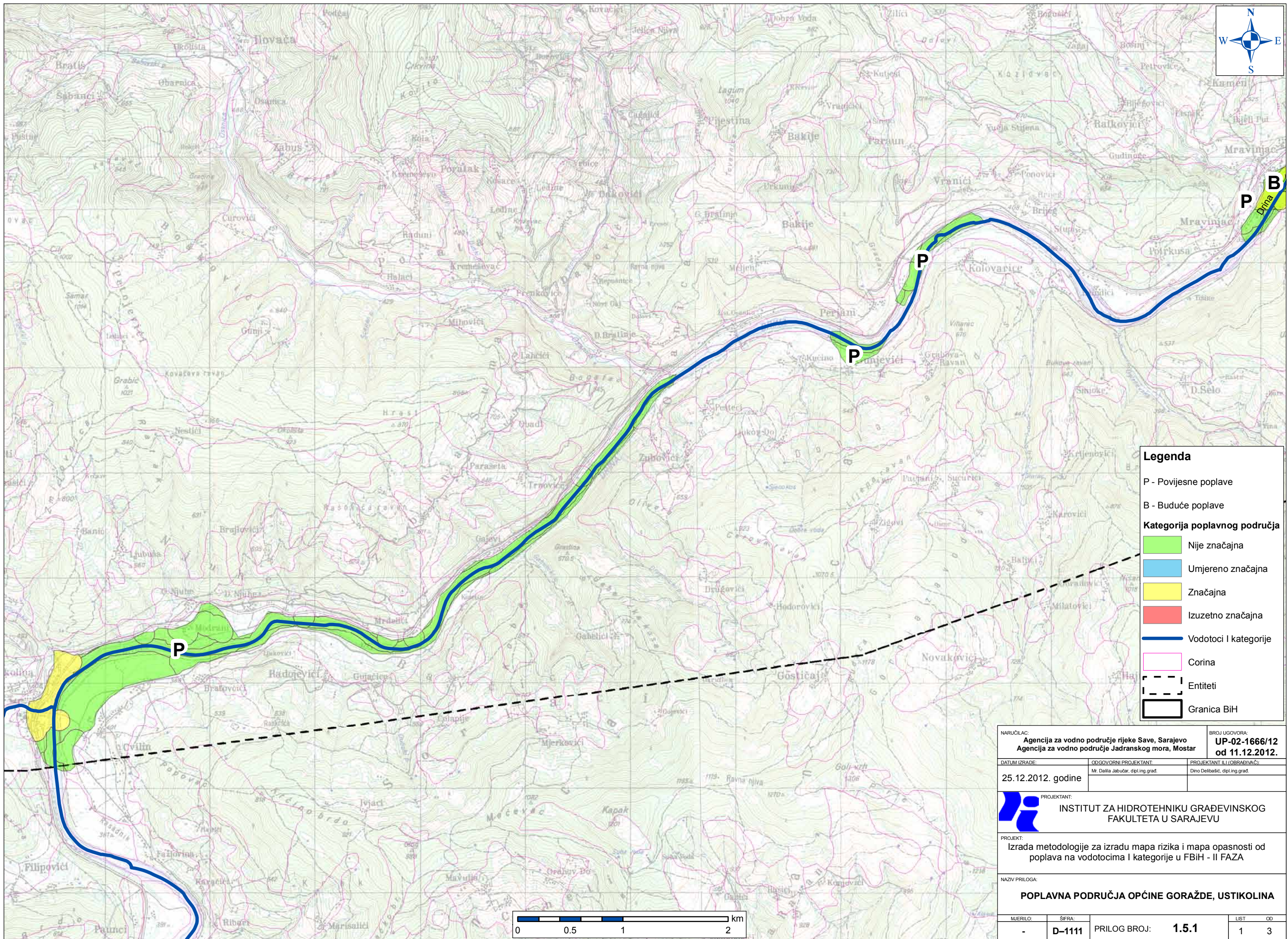

Legenda

-  Šema priloga
-  Povijesne poplave - Sliv Save
-  Buduće poplave - Sliv Save
-  Entiteti
-  Vododjelnica
-  Granica BiH
-  Općine



NARUČILAC: Agencija za vodno područje rijeke Save, Sarajevo Agencija za vodno područje Jadranskog mora, Mostar		BROJ UGOVORA: UP-02-1666/12 od 11.12.2012.	
DATUM IZRADE: 25.12.2012. godine	ODGOVORNI PROJEKTANT: Mr. Daila Jabučar, dipl.ing.grad.	PROJEKTANT ILI (OBRADIVAČ): Dino Delibašić, dipl.ing.grad.	
 PROJEKTANT: INSTITUT ZA HIDROTEHNIKU GRAĐEVINSKOG FAKULTETA U SARAJEVU			
PROJEKT: Izrada metodologije za izradu mapa rizika i mapa opasnosti od poplava na vodotocima I kategorije u FBiH - II FAZA			
NAZIV PRILOGA: PREGLEDNA SITUACIJA POPLAVNIH PODRUČJA NA PODSLIVU RIJEKE DRINE			
MJERILO: -	ŠIFRA: D-1111	PRILOG BROJ: 1.5	LIST OD: 1 1

Detaljni prikaz poplavnih područja




Legenda

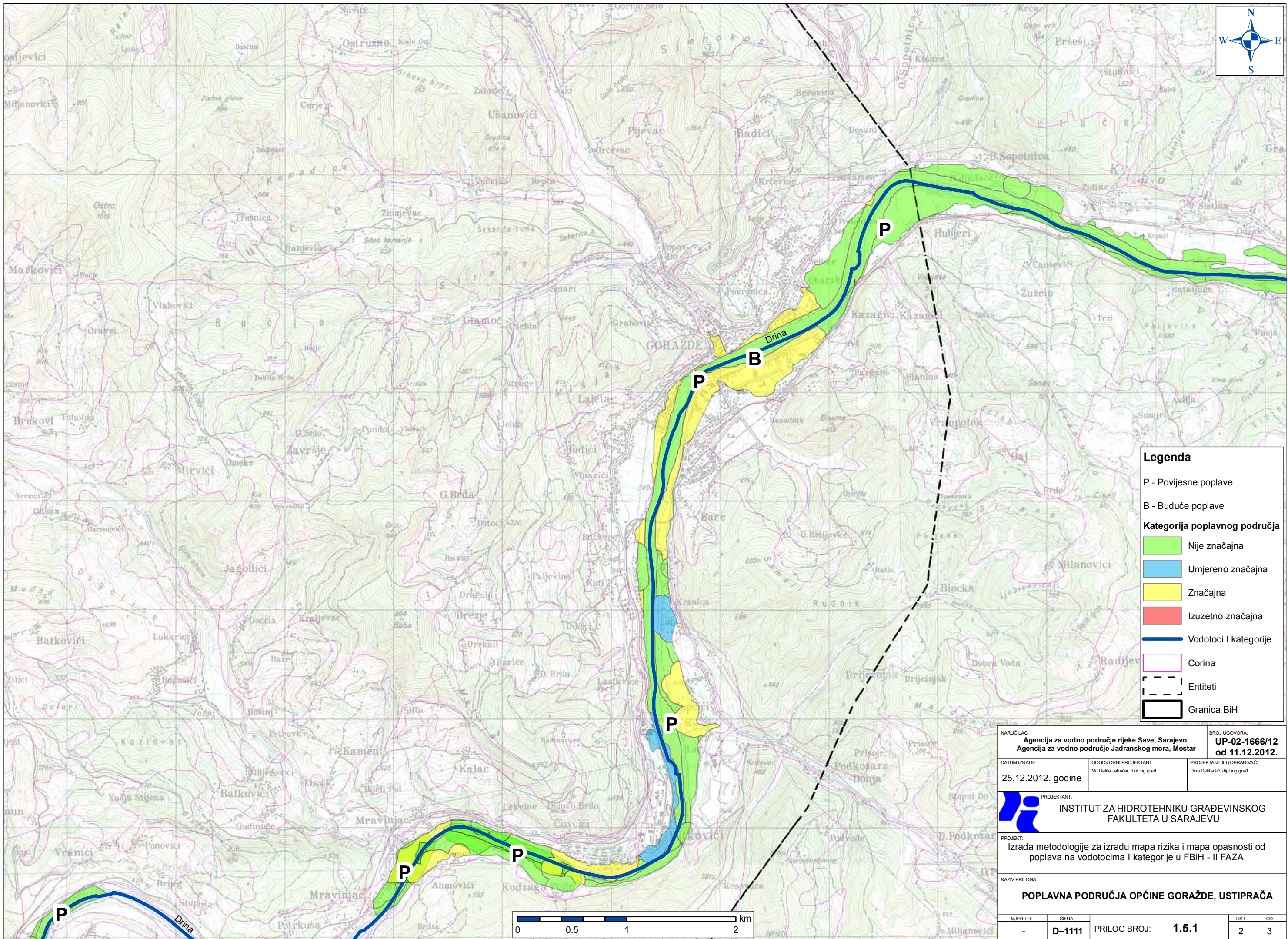

- P - Povijesne poplave
- B - Buduće poplave

Kategorija poplavnog područja

- Nije značajna
- Umjerno značajna
- Značajna
- Izuzetno značajna

- Vodotoci I kategorije
- Corina
- Entiteti
- Granica BiH

NARUČILAC: Agencija za vodno područje rijeke Save, Sarajevo Agencija za vodno područje Jadranskog mora, Mostar		BROJ UGOVORA: UP-02-1666/12 od 11.12.2012.	
DATUM IZRADE: 25.12.2012. godine		ODGOVORNI PROJEKTANT: M. Dalić Jabučar, dipl.ing.grad.	
		PROJEKTANT ILI OBRADIVAČI: Dino Delbašić, dipl.ing.grad.	
 INSTITUT ZA HIDROTEHNIKU GRAĐEVINSKOG FAKULTETA U SARAJEVU			
PROJEKT: Izrada metodologije za izradu mapa rizika i mapa opasnosti od poplava na vodotocima I kategorije u FBiH - II FAZA			
NAZIV PRILOGA: POPLAVNA PODRUČJA OPĆINE GORAŽDE, USTIKOLINA			
MJERILO:	ŠIFRA:	PRILOG BROJ:	LIST OD:
-	D-1111	1.5.1	1 3




Legenda

- P - Povijesne poplave
- B - Buduće poplave

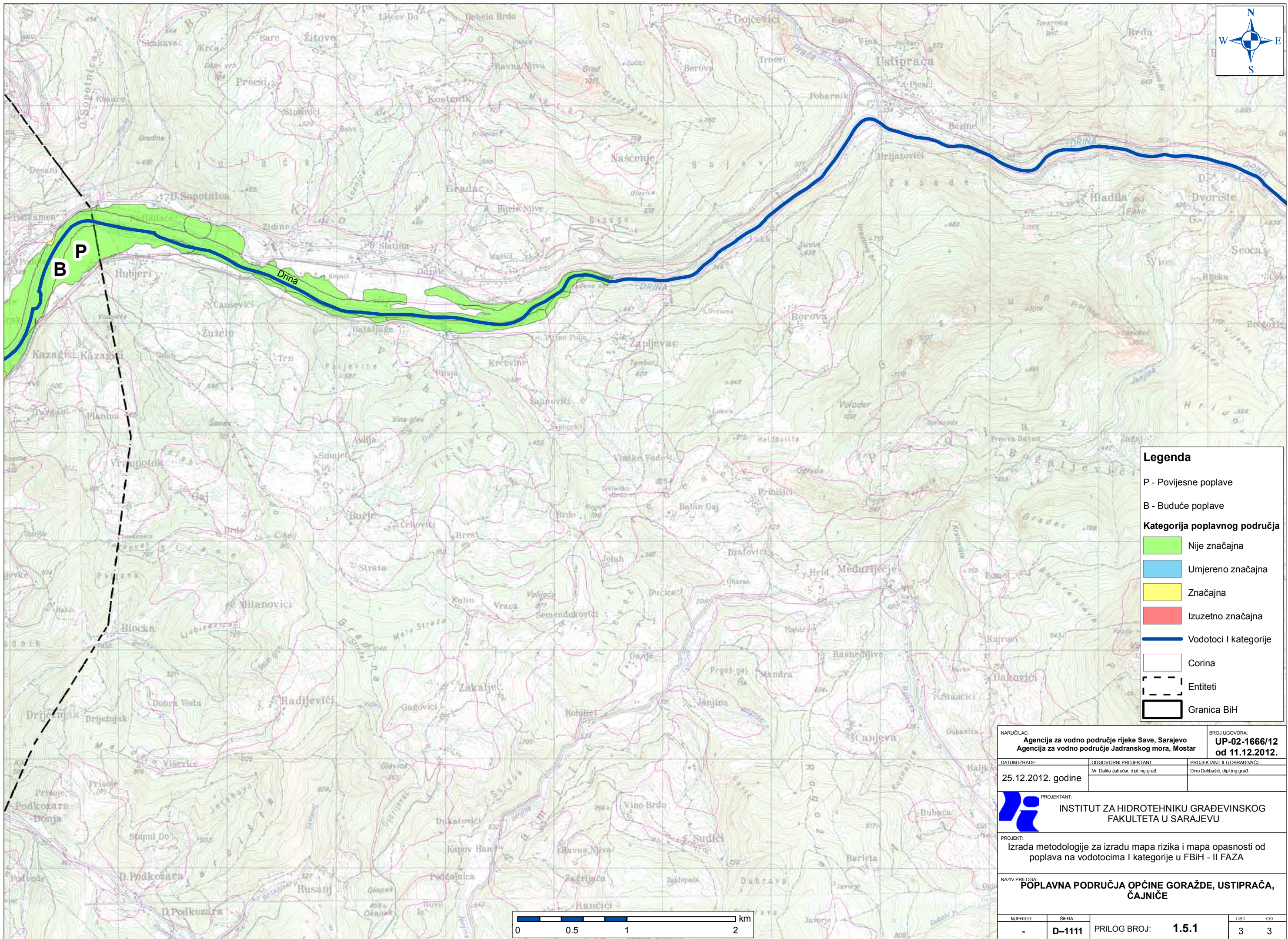

Kategorija poplavnog područja

- Nije značajna
- Umjerenno značajna
- Značajna
- Izuzetno značajna

- Vodotoci I kategorije
- Corina
- Entiteti
- Granica BiH

NARUČILAC: Agencija za vodno područje rijeke Save, Sarajevo Agencija za vodno područje Jadranskog mora, Mostar		BROJ UGOVORA: UP-02-1666/12 od 11.12.2012.	
DATUM IZRADE: 25.12.2012. godine	ODGOVORNI PROJEKTANT: M. Dalić Jabučar, dipl.ing.grad.	PROJEKTANT ILI OBRADIVAČI: Dino Delibašić, dipl.ing.grad.	
 INSTITUT ZA HIDROTEHNIKU GRAĐEVINSKOG FAKULTETA U SARAJEVU			
PROJEKT: Izrada metodologije za izradu mapa rizika i mapa opasnosti od poplava na vodotocima I kategorije u FBiH - II FAZA			
NAZIV PRILOGA: POPLAVNA PODRUČJA OPĆINE GORAŽDE, USTIPRAČA			
MJERILO: -	ŠIFRA: D-1111	PRILOG BROJ: 1.5.1	LIST OD: 2 3





Legenda

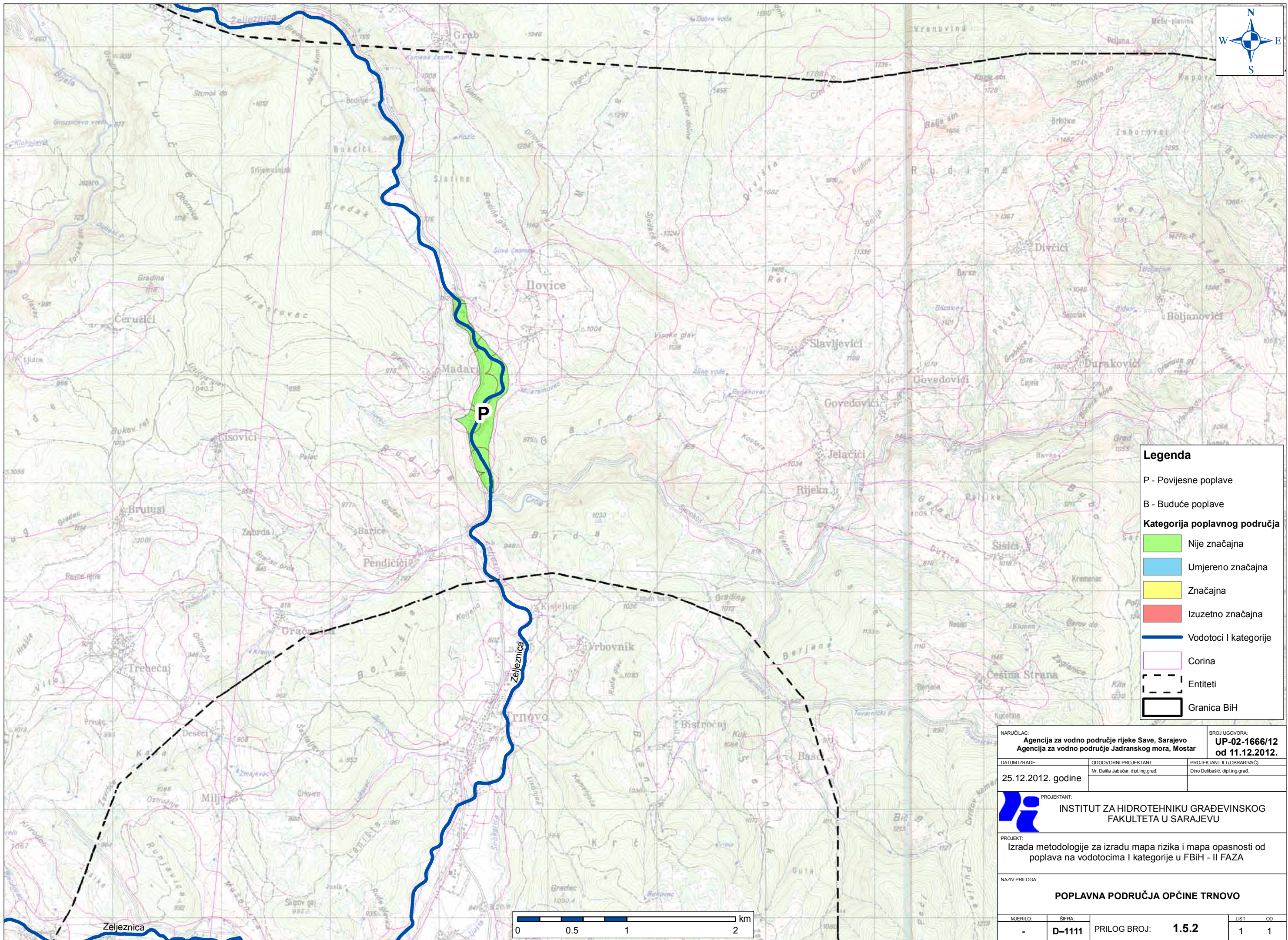

- P - Povijesne poplave
- B - Buduće poplave

Kategorija poplavnog područja

- Nije značajna
- Umjereno značajna
- Značajna
- Izuzetno značajna
- Vodotoci I kategorije
- Corina
- Entiteti
- Granica BiH

NARUČILAC: Agencija za vodno područje rijeke Save, Sarajevo Agencija za vodno područje Jadranskog mora, Mostar		BROJ UGOVORA: UP-02-1666/12 od 11.12.2012.	
DATUM IZRADE: 25.12.2012. godine		ODGOVORNI PROJEKTANT: M. Dalić Jabučar, dipl.ing.grad.	
		PROJEKTANT ILI OBRADIVAČI: Dino Delibašić, dipl.ing.grad.	
PROJEKTANT: INSTITUT ZA HIDROTEHNIKU GRAĐEVINSKOG FAKULTETA U SARAJEVU			
PROJEKT: Izrada metodologije za izradu mapa rizika i mapa opasnosti od poplava na vodotocima I kategorije u FBiH - II FAZA			
NAZIV PRILOGA: POPLAVNA PODRUČJA OPĆINE GORAŽDE, USTIPRAČA, ČAJNIĆE			
MJERILO:	ŠIFRA:	PRILOG BROJ:	LIST OD
-	D-1111	1.5.1	3 3






Legenda

- P - Povijesne poplave
- B - Buduće poplave


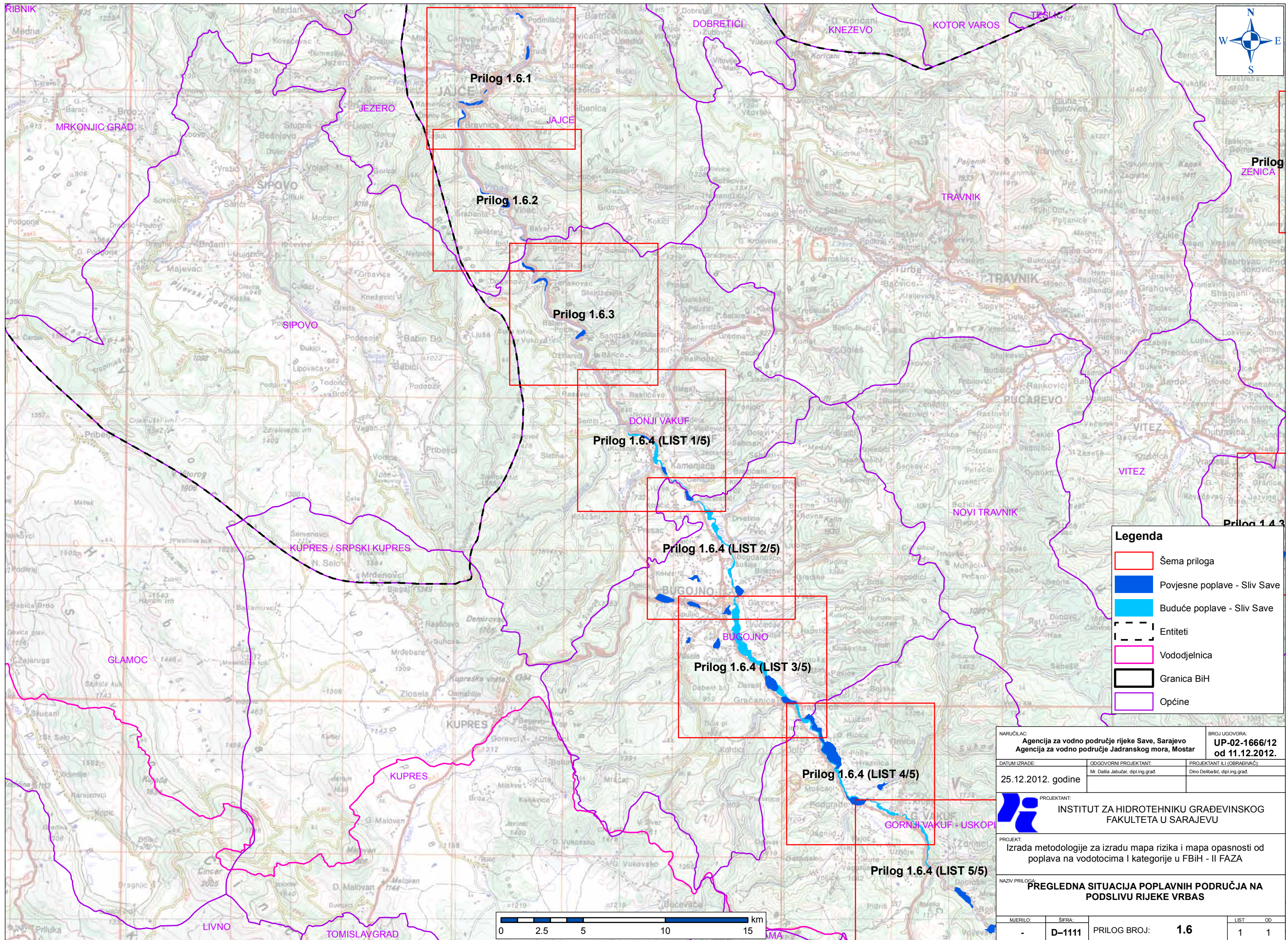
Kategorija poplavnog područja

- Nije značajna
- Umjereno značajna
- Značajna
- Izuzetno značajna

- Vodotoci I kategorije
- Corina
- Entiteti
- Granica BiH

NARUČILAC: Agencija za vodno područje rijeke Save, Sarajevo Agencija za vodno područje Jadranskog mora, Mostar		BROJ UGOVORA: UP-02-1666/12 od 11.12.2012.	
DATUM IZRADA: 25.12.2012. godine	ODGOVORNI PROJEKTANT: M. Dalić Jabučar, dipl.ing.grad.	PROJEKTANT ILI OBRADIVAČI: Dino Delibašić, dipl.ing.grad.	
 PROJEKTANT: INSTITUT ZA HIDROTEHNIKU GRAĐEVINSKOG FAKULTETA U SARAJEVU			
PROJEKT: Izrada metodologije za izradu mapa rizika i mapa opasnosti od poplava na vodotocima I kategorije u FBiH - II FAZA			
NAZIV PRILOGA: POPLAVNA PODRUČJA OPĆINE TRNOVO			
MJERILO: -	ŠIFRA: D-1111	PRILOG BROJ: 1.5.2	LIST OD: 1 1


Pregledna situacija poplavnih područja na podslivu rijeke Vrbas



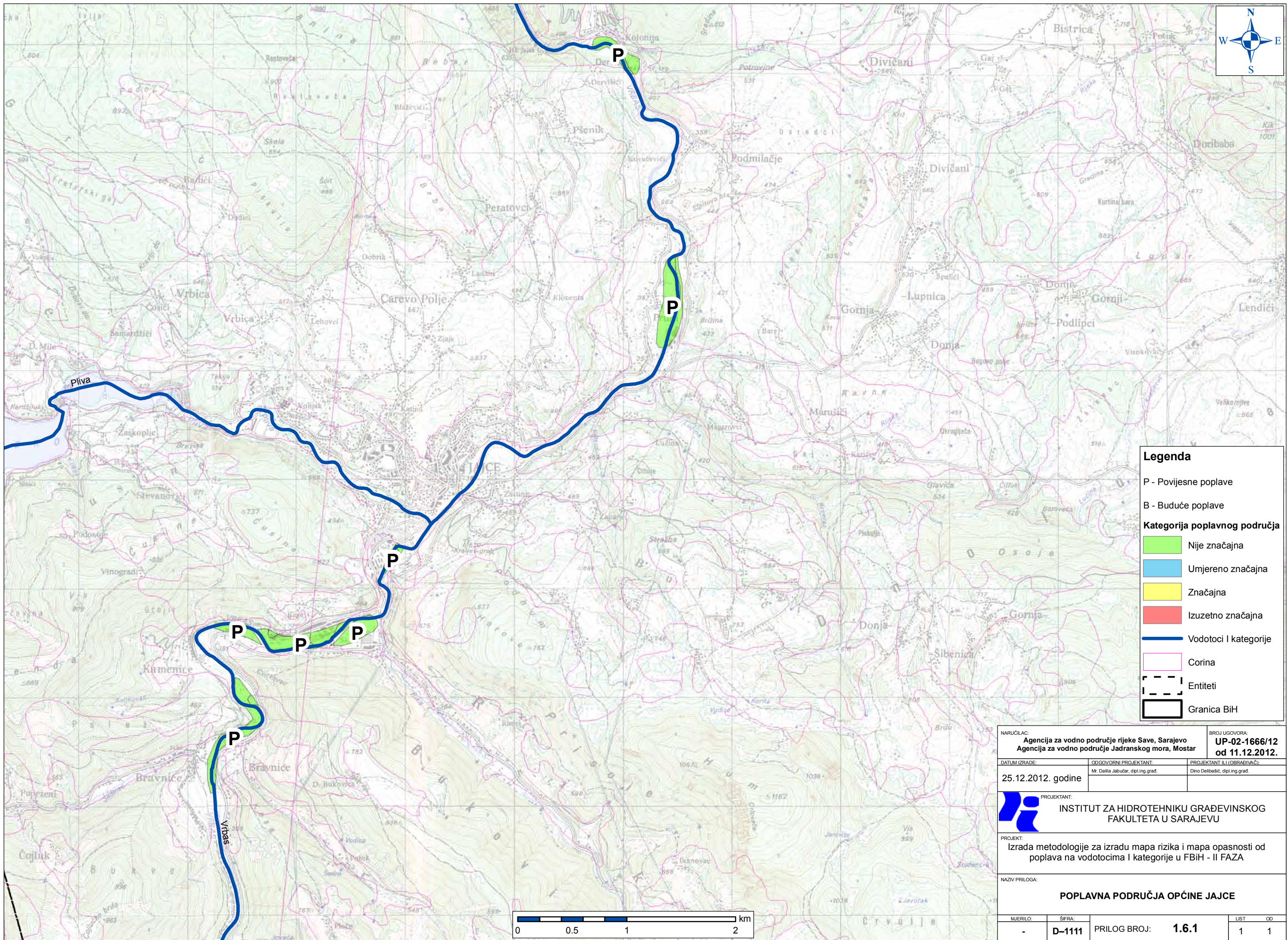

Legenda

- Šema priloga
- Povjesne poplave - Sliv Save
- Buduće poplave - Sliv Save
- Entiteti
- Vododjelnica
- Granica BiH
- Općine

NARUČILAC: Agencija za vodno područje rijeke Save, Sarajevo Agencija za vodno područje Jadranskog mora, Mostar		BROJ UGOVORA: UP-02-1666/12 od 11.12.2012.	
DATUM IZRADE: 25.12.2012. godine	ODGOVORNI PROJEKTANT: Mr. Daila Jabučar, dipl.ing.grad.	PROJEKTANT ILI (OBRAĐIVAČ): Dino Delbašić, dipl.ing.grad.	
PROJEKTANT: INSTITUT ZA HIDROTEHNIKU GRAĐEVINSKOG FAKULTETA U SARAJEVU			
PROJEKT: Izrada metodologije za izradu mapa rizika i mapa opasnosti od poplava na vodotocima I kategorije u FBiH - II FAZA			
NAZIV PRILOGA: PREGLEDNA SITUACIJA POPLAVNIH PODRUČJA NA PODSLIVU RIJEKE VRBAS			
MJERILO: -	ŠIFRA: D-1111	PRILOG BROJ: 1.6	LIST OD: 1 1



Detaljni prikaz poplavnih područja




Legenda


- P - Povijesne poplave
- B - Buduće poplave

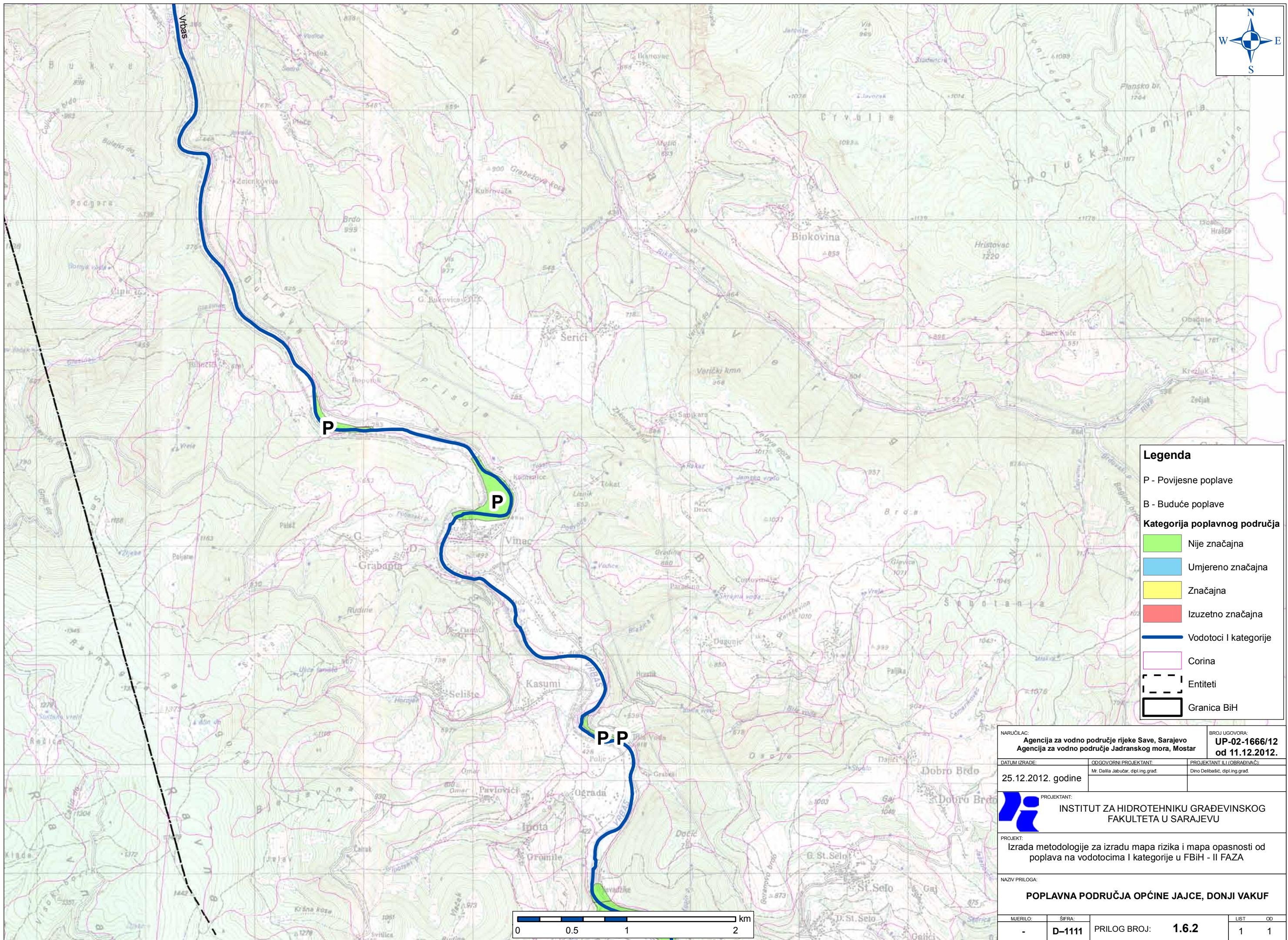

Kategorija poplavnog područja

- Nije značajna
- Umjereno značajna
- Značajna
- Izuzetno značajna

- Vodotoci I kategorije
- Corina
- Entiteti
- Granica BiH



NARUČILAC: Agencija za vodno područje rijeke Save, Sarajevo Agencija za vodno područje Jadranskog mora, Mostar		BROJ UGOVORA: UP-02-1666/12 od 11.12.2012.	
DATUM IZRADE: 25.12.2012. godine		ODGOVORNI PROJEKTANT: M. Dalić Jabučar, dipl.ing.grad.	
PROJEKTANT:  INSTITUT ZA HIDROTEHNIKU GRAĐEVINSKOG FAKULTETA U SARAJEVU		PROJEKTANT ILI OBRADIVAČI: Dino Delbašić, dipl.ing.grad.	
PROJEKT: Izrada metodologije za izradu mapa rizika i mapa opasnosti od poplava na vodotocima I kategorije u FBiH - II FAZA			
NAZIV PRILOGA: POPLAVNA PODRUČJA OPĆINE JAJCE			
MJERILO:	ŠIFRA:	PRILOG BROJ:	LIST OD:
-	D-1111	1.6.1	1 1



Legenda

P - Povijesne poplave

B - Buduće poplave

Kategorija poplavnog područja

Nije značajna

Umjerno značajna

Značajna

Izuzetno značajna

Vodotoci I kategorije

Corina

Entiteti

Granica BiH

NARUČILAC: Agencija za vodno područje rijeke Save, Sarajevo
Agencija za vodno područje Jadranskog mora, Mostar

BRJUGOVORA: UP-02-1666/12
od 11.12.2012.

DATUM IZRADE: 25.12.2012. godine

ODGOVORNI PROJEKTANT: M. Dalić Jabučar, dipl.ing.građ.


PROJEKTANT ILI OBRADIVAČI: Dino Delibašić, dipl.ing.građ.

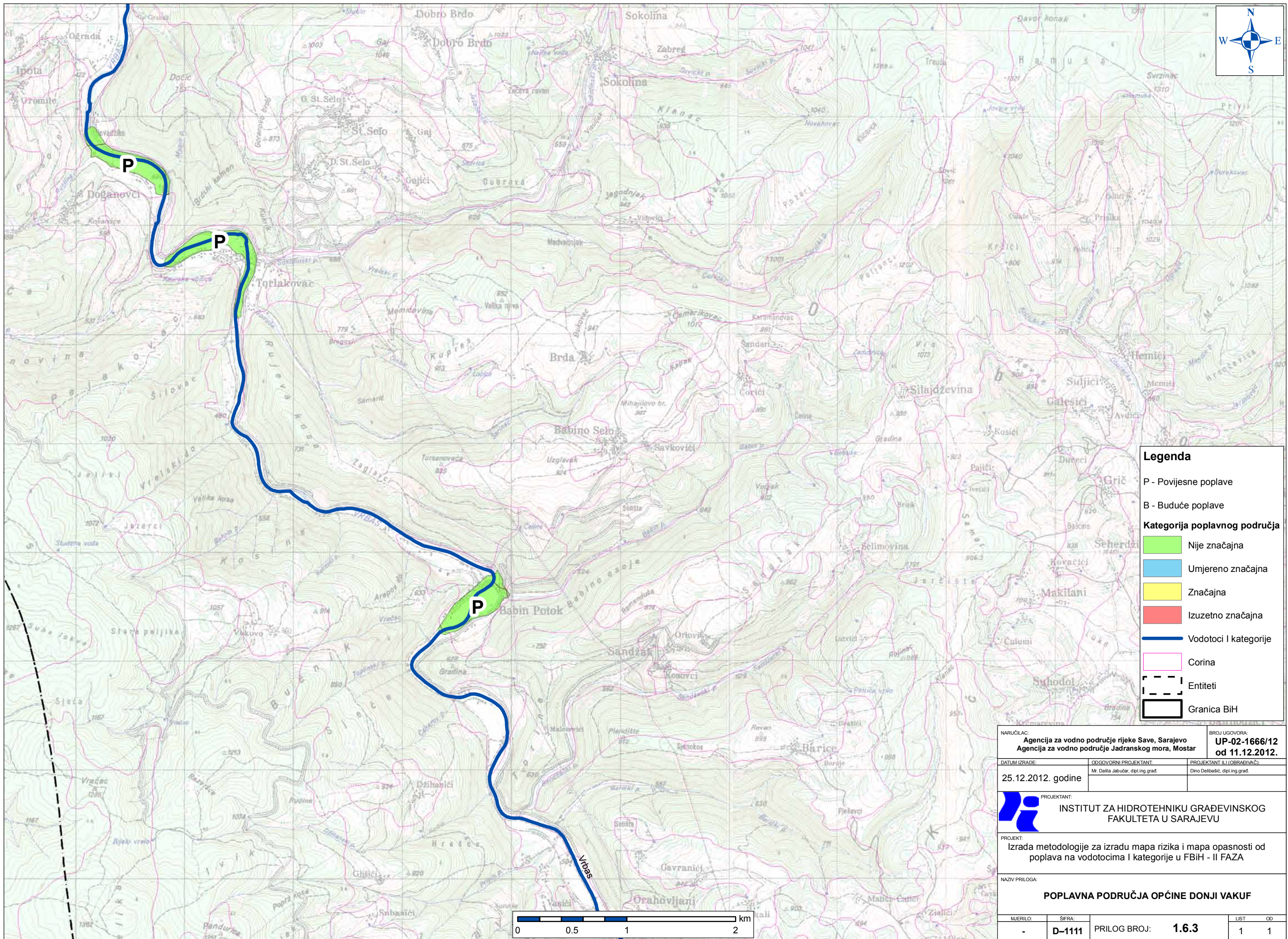

PROJEKTANT: INSTITUT ZA HIDROTEHNIKU GRAĐEVINSKOG FAKULTETA U SARAJEVU

PROJEKT: Izrada metodologije za izradu mapa rizika i mapa opasnosti od poplava na vodotocima I kategorije u FBiH - II FAZA

NAZIV PRILOGA: **POPLAVNA PODRUČJA OPĆINE JAJCE, DONJI VAKUF**


MJERILO: - ŠIFRA: D-1111 PRILOG BROJ: 1.6.2 LIST OD 1 1

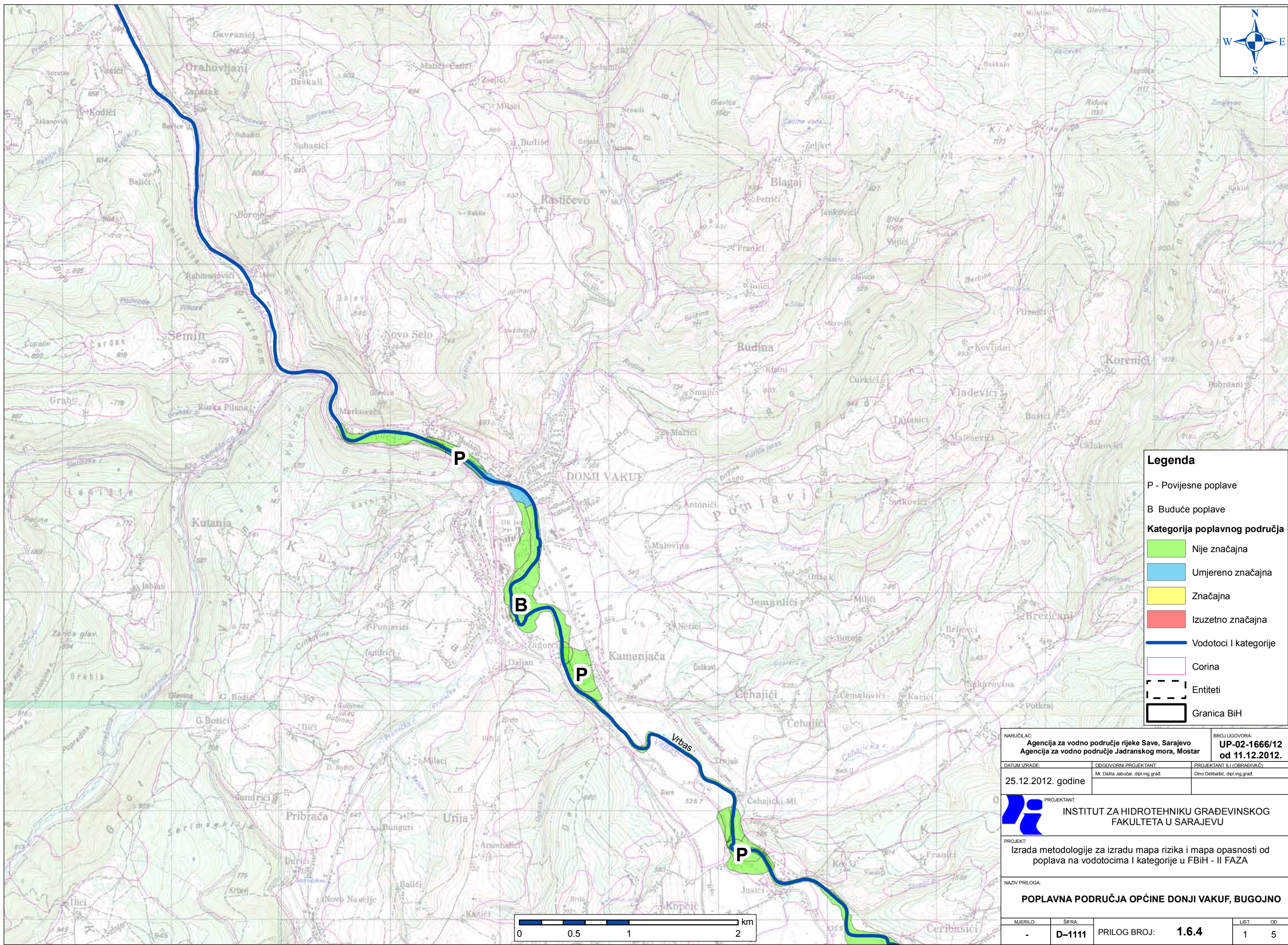





Legenda

- P - Povijesne poplave
- B - Buduće poplave
- Kategorija poplavnog područja**
- Nije značajna
- Umjereno značajna
- Značajna
- Izuzetno značajna
- Vodotoci I kategorije
- Corina
- Entiteti
- Granica BiH

NARUČILAC: Agencija za vodno područje rijeke Save, Sarajevo Agencija za vodno područje Jadranskog mora, Mostar		BROJ UGOVORA: UP-02-1666/12 od 11.12.2012.	
DATUM IZRADE: 25.12.2012. godine	ODGOVORNI PROJEKTANT: M. Dalić Jabučar, dipl.ing.grad.	PROJEKTANT ILI OBRADIVAČI: Dino Delibašić, dipl.ing.grad.	
 INSTITUT ZA HIDROTEHNIKU GRAĐEVINSKOG FAKULTETA U SARAJEVU			
PROJEKT: Izrada metodologije za izradu mapa rizika i mapa opasnosti od poplava na vodotocima I kategorije u FBiH - II FAZA			
POPLAVNA PODRUČJA OPĆINE DONJI VAKUF			
MJERILO: -	ŠIFRA: D-1111	PRILOG BROJ: 1.6.3	LIST OD: 1 1




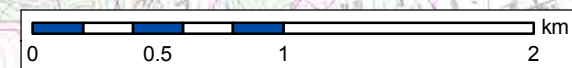
Legenda

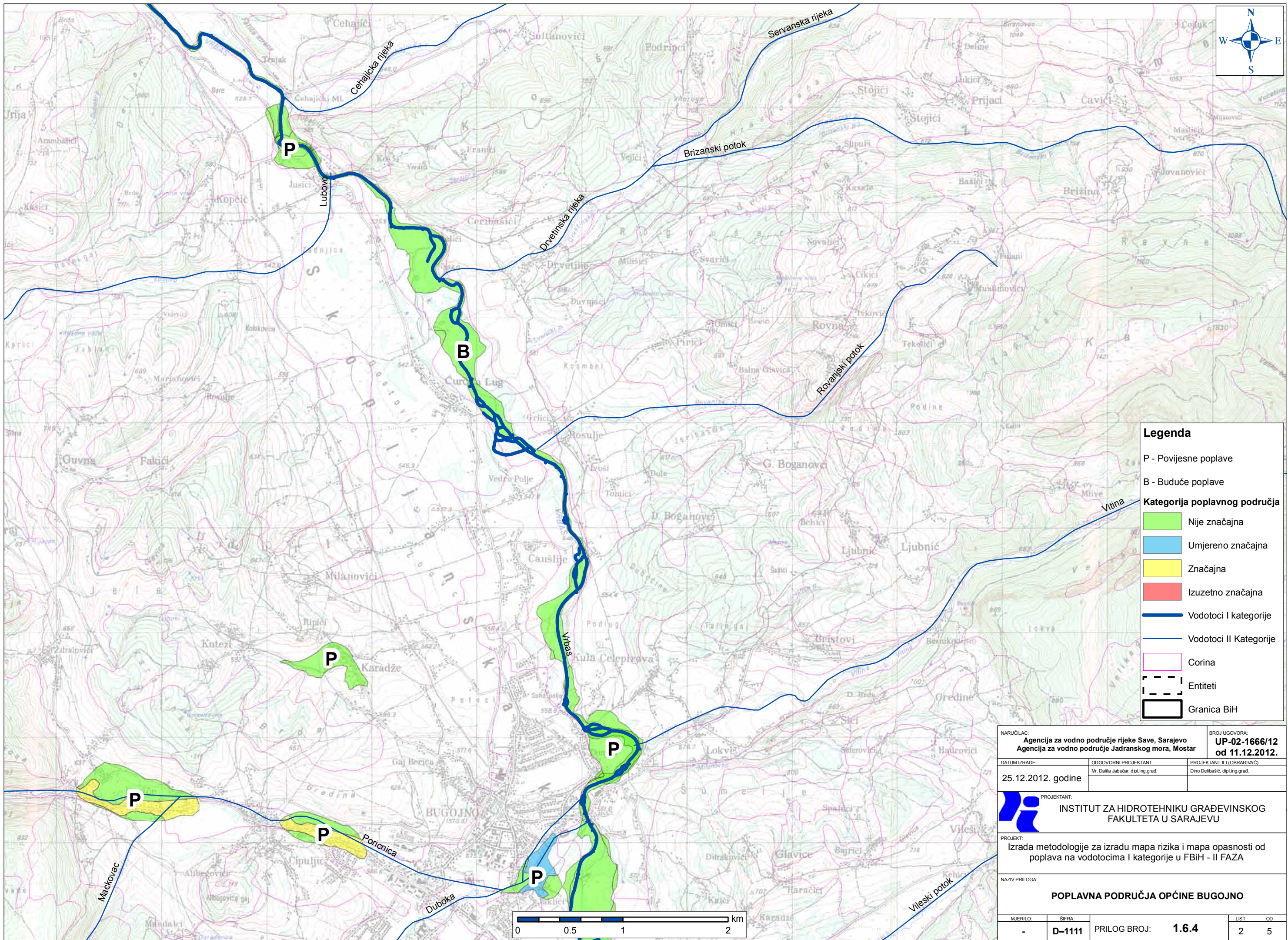

- P - Povijesne poplave
- B - Buduće poplave

Kategorija poplavnog područja

- Nije značajna
- Umjereno značajna
- Značajna
- Izuzetno značajna
- Vodotoci I kategorije
- Corina
- Entiteti
- Granica BiH

NARUČILAC: Agencija za vodno područje rijeke Save, Sarajevo Agencija za vodno područje Jadranskog mora, Mostar		BROJ UGOVORA: UP-02-1666/12 od 11.12.2012.	
DATUM IZRADE: 25.12.2012. godine	ODGOVORNI PROJEKTANT: M. Dalila Jabučar, dipl.ing.grad.	PROJEKTANT ILI OBRADIVAČI: Dino Delbašić, dipl.ing.grad.	
 INSTITUT ZA HIDROTEHNIKU GRAĐEVINSKOG FAKULTETA U SARAJEVU			
PROJEKT: Izrada metodologije za izradu mapa rizika i mapa opasnosti od poplava na vodotocima I kategorije u FBiH - II FAZA			
NAZIV PRILOGA: POPLAVNA PODRUČJA OPĆINE DONJI VAKUF, BUGOJNO			
MJERILO: -	ŠIFRA: D-1111	PRILOG BROJ: 1.6.4	LIST OD: 1 5






Legenda

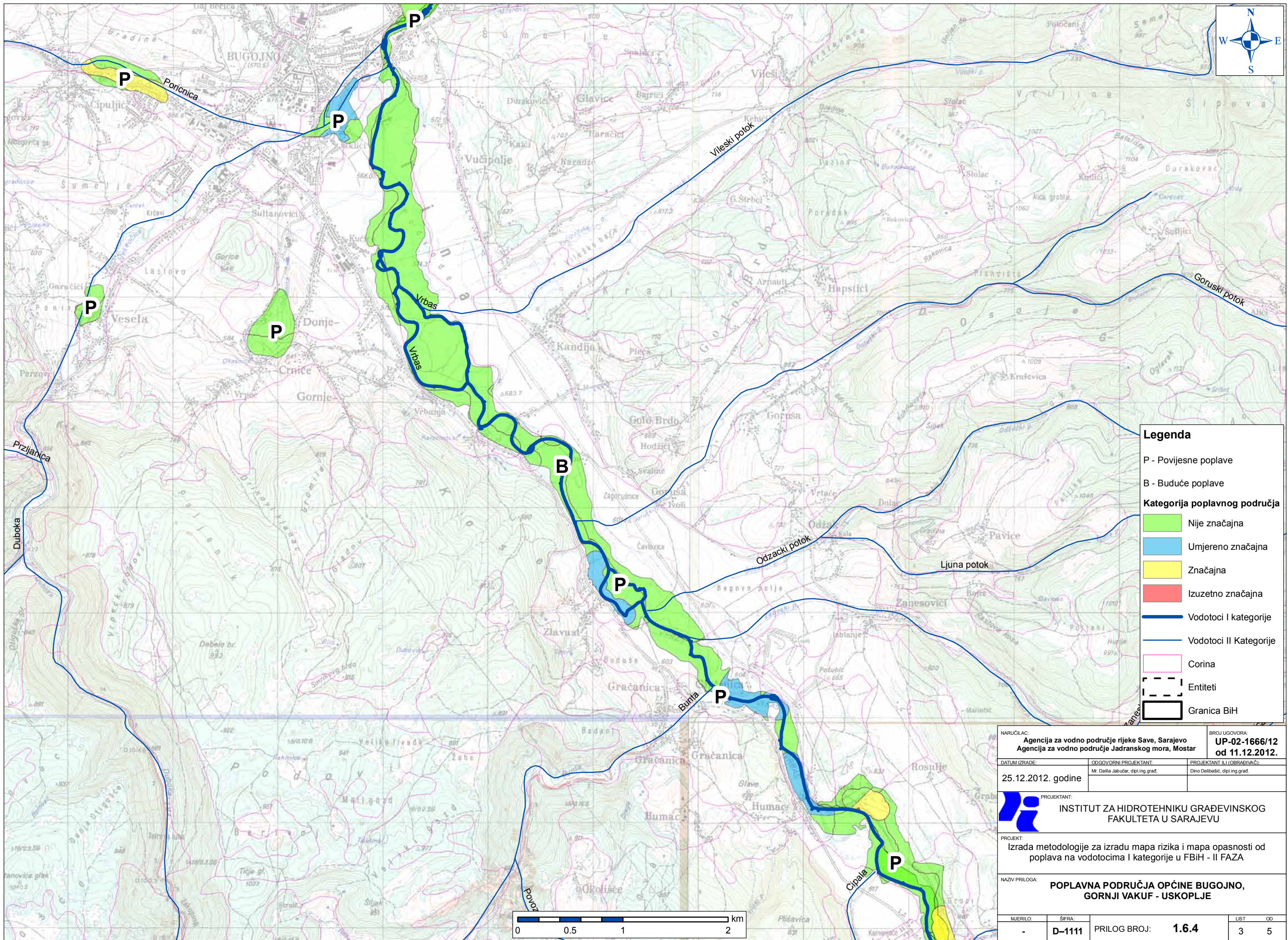

- P - Povijesne poplave
- B - Buduće poplave

Kategorija poplavnog područja

- Nije značajna
- Umjereno značajna
- Značajna
- Izuzetno značajna

- Vodotoci I kategorije
- Vodotoci II Kategorije
- Corina
- Entiteti
- Granica BiH

NARUČILAC: Agencija za vodno područje rijeke Save, Sarajevo Agencija za vodno područje Jadranskog mora, Mostar		BROJ UGOVORA: UP-02-1666/12 od 11.12.2012.	
DATUM IZRADE: 25.12.2012. godine	ODGOVORNI PROJEKTANT: M. Dalić Jabučar, dipl.ing.grad.	PROJEKTANT ILI OBRADIVAČI: Dino Delibašić, dipl.ing.grad.	
 INSTITUT ZA HIDROTEHNIKU GRAĐEVINSKOG FAKULTETA U SARAJEVU			
PROJEKT: Izrada metodologije za izradu mapa rizika i mapa opasnosti od poplava na vodotocima I kategorije u FBiH - II FAZA			
NAZIV PRILOGA: POPLAVNA PODRUČJA OPĆINE BUGOJNO			
MJERILO: -	ŠIFRA: D-1111	PRILOG BROJ: 1.6.4	LIST OD: 2 5




Legenda

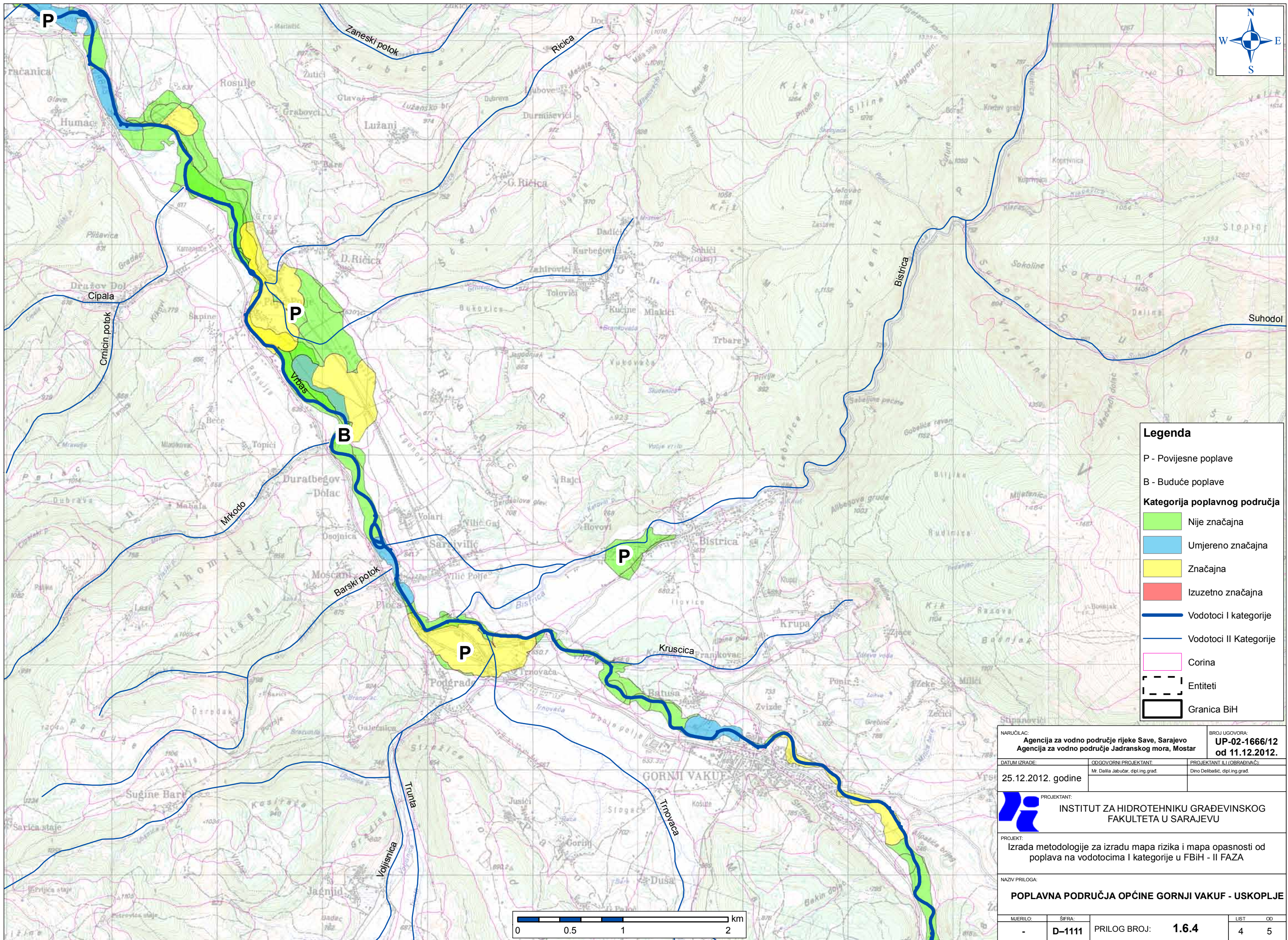

- P - Povijesne poplave
- B - Buduće poplave

Kategorija poplavnog područja

- Nije značajna
- Umjereno značajna
- Značajna
- Izuzetno značajna

- Vodotoci I kategorije
- Vodotoci II Kategorije
- Corina
- Entiteti
- Granica BiH

NARUČILAC: Agencija za vodno područje rijeke Save, Sarajevo Agencija za vodno područje Jadranskog mora, Mostar		BROJ UGOVORA: UP-02-1666/12 od 11.12.2012.	
DATUM IZRADE: 25.12.2012. godine	ODGOVORNI PROJEKTANT: M. Dalila Jabučar, dipl.ing.grad.	PROJEKTANT ILI OBRADIVAČI: Dino Delibašić, dipl.ing.grad.	
 PROJEKTANT: INSTITUT ZA HIDROTEHNIKU GRAĐEVINSKOG FAKULTETA U SARAJEVU			
PROJEKT: Izrada metodologije za izradu mapa rizika i mapa opasnosti od poplava na vodotocima I kategorije u FBiH - II FAZA			
NAZIV PRILOGA: POPLAVNA PODRUČJA OPĆINE BUGOJNO, GORNJI VAKUF - USKOPLJE			
MJERILO: -	ŠIFRA: D-1111	PRILOG BROJ: 1.6.4	LIST OD: 3 5



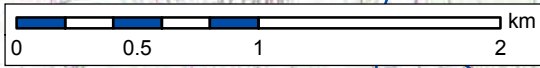
Legenda


- P - Povijesne poplave
- B - Buduće poplave

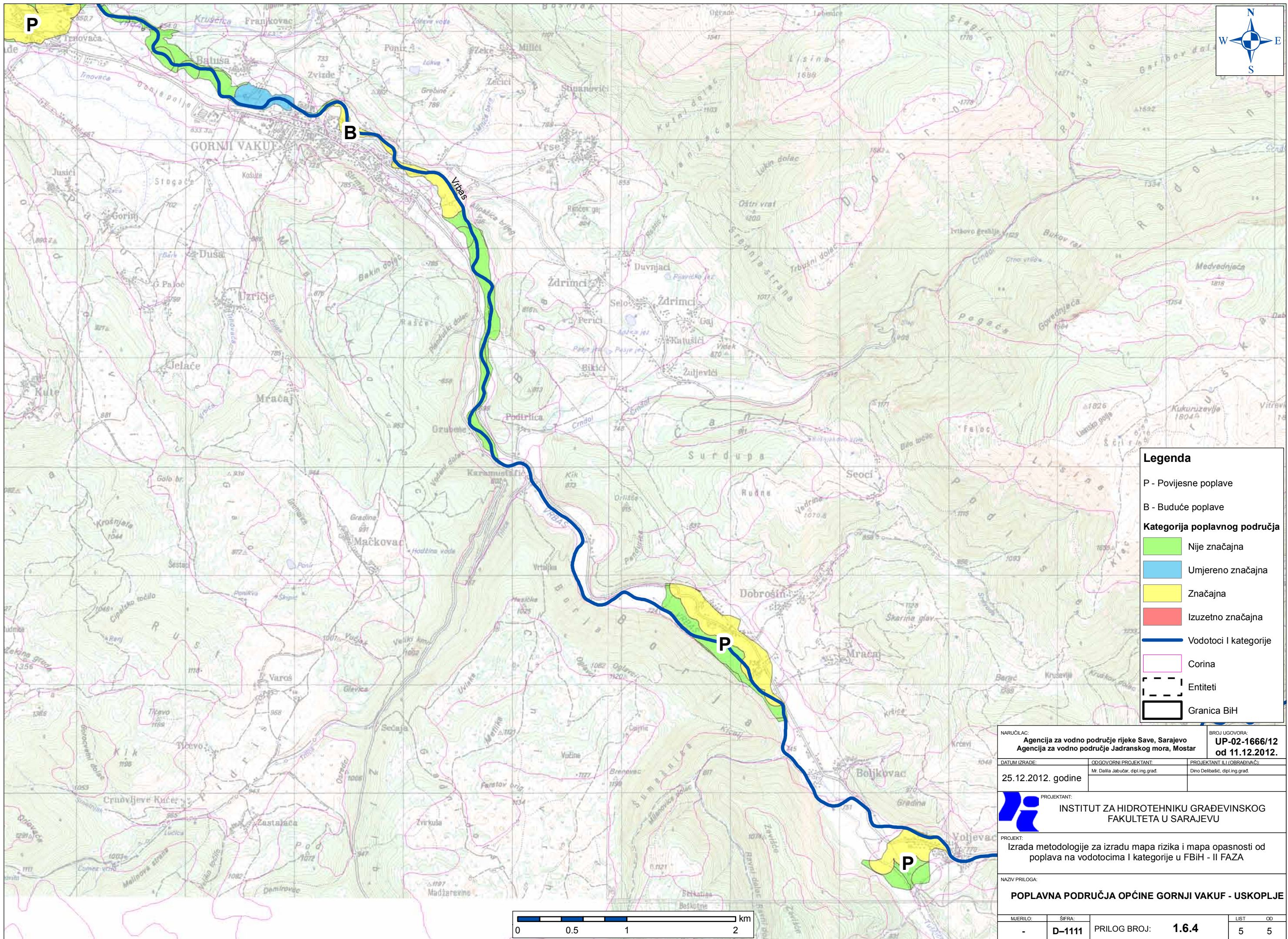

Kategorija poplavnog područja

- Nije značajna
- Umjereno značajna
- Značajna
- Izuzetno značajna

- Vodotoci I kategorije
- Vodotoci II Kategorije
- Corina
- Entiteti
- Granica BiH



NARUČILAC: Agencija za vodno područje rijeke Save, Sarajevo Agencija za vodno područje Jadranskog mora, Mostar		BROJ UGOVORA: UP-02-1666/12 od 11.12.2012.	
DATUM IZRADA: 25.12.2012. godine	ODGOVORNI PROJEKTANT: M. Dalila Jabučar, dipl.ing.grad.	PROJEKTANT ILI OBRADIVAČI: Dino Delbašić, dipl.ing.grad.	
 INSTITUT ZA HIDROTEHNIKU GRAĐEVINSKOG FAKULTETA U SARAJEVU			
PROJEKT: Izrada metodologije za izradu mapa rizika i mapa opasnosti od poplava na vodotocima I kategorije u FBiH - II FAZA			
NAZIV PRILOGA: POPLAVNA PODRUČJA OPĆINE GORNJI VAKUF - USKOPLJE			
MJERILO: -	ŠIFRA: D-1111	PRILOG BROJ: 1.6.4	LIST OD: 4 5



Legenda


- P - Povijesne poplave
- B - Buduće poplave

Kategorija poplavnog područja

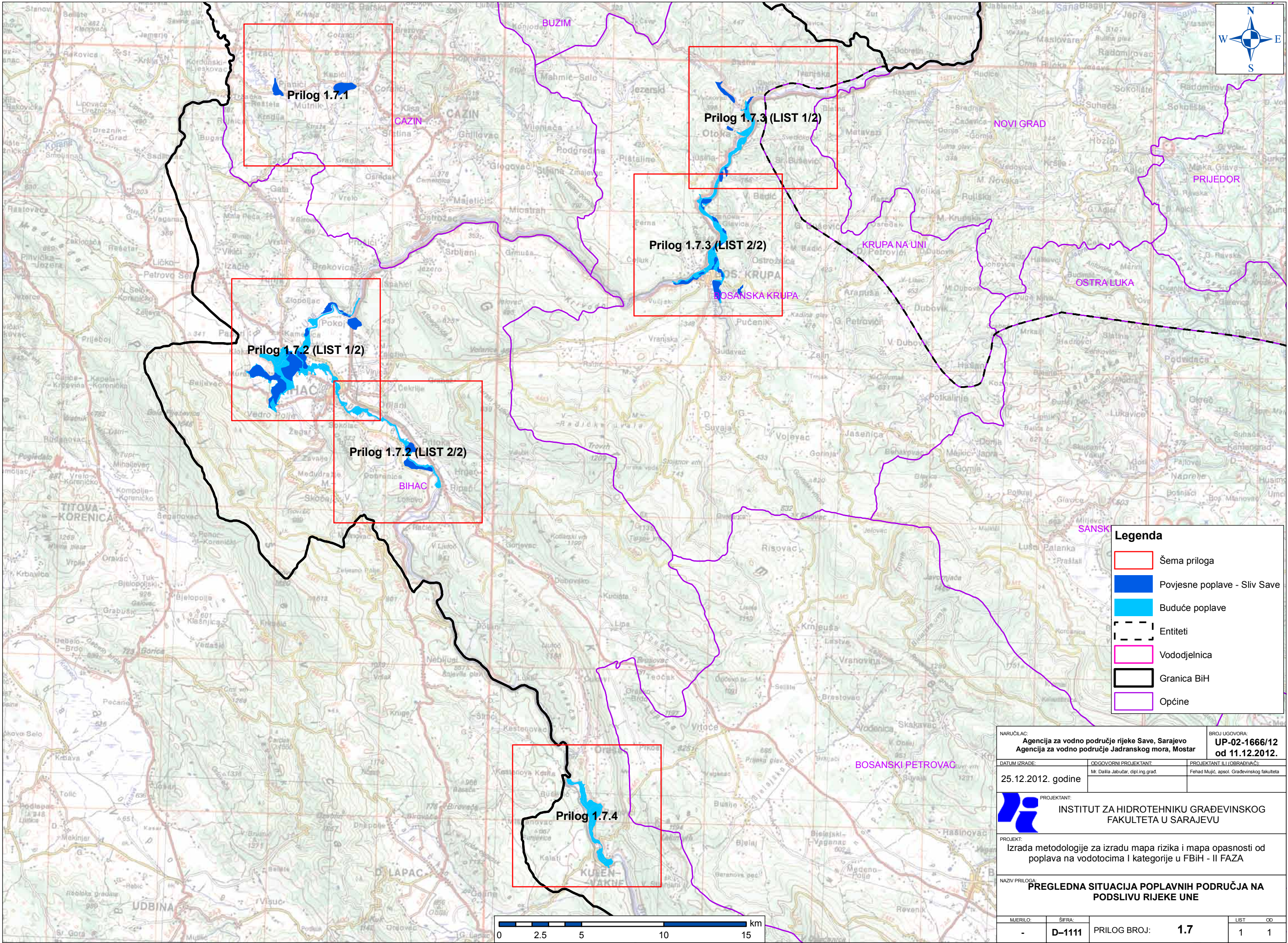
- Nije značajna
- Umjereno značajna
- Značajna
- Izuzetno značajna

- Vodotoci I kategorije
- Corina
- Entiteti
- Granica BiH




NARUČILAC: Agencija za vodno područje rijeke Save, Sarajevo Agencija za vodno područje Jadranskog mora, Mostar		BROJ UGOVORA: UP-02-1666/12 od 11.12.2012.	
DATUM IZRADE: 25.12.2012. godine	ODGOVORNI PROJEKTANT: M. Dalić Jabučar, dipl.ing.grad.	PROJEKTANT ILI OBRADIVAČI: Dino Delibašić, dipl.ing.grad.	
 INSTITUT ZA HIDROTEHNIKU GRAĐEVINSKOG FAKULTETA U SARAJEVU			
PROJEKT: Izrada metodologije za izradu mapa rizika i mapa opasnosti od poplava na vodotocima I kategorije u FBiH - II FAZA			
NAZIV PRILOGA: POPLAVNA PODRUČJA OPĆINE GORNJI VAKUF - USKOPLJE			
MJERILO: -	ŠIFRA: D-1111	PRILOG BROJ: 1.6.4	LIST OD 5 5

Pregledna situacija poplavnih područja na podslivu rijeke Une

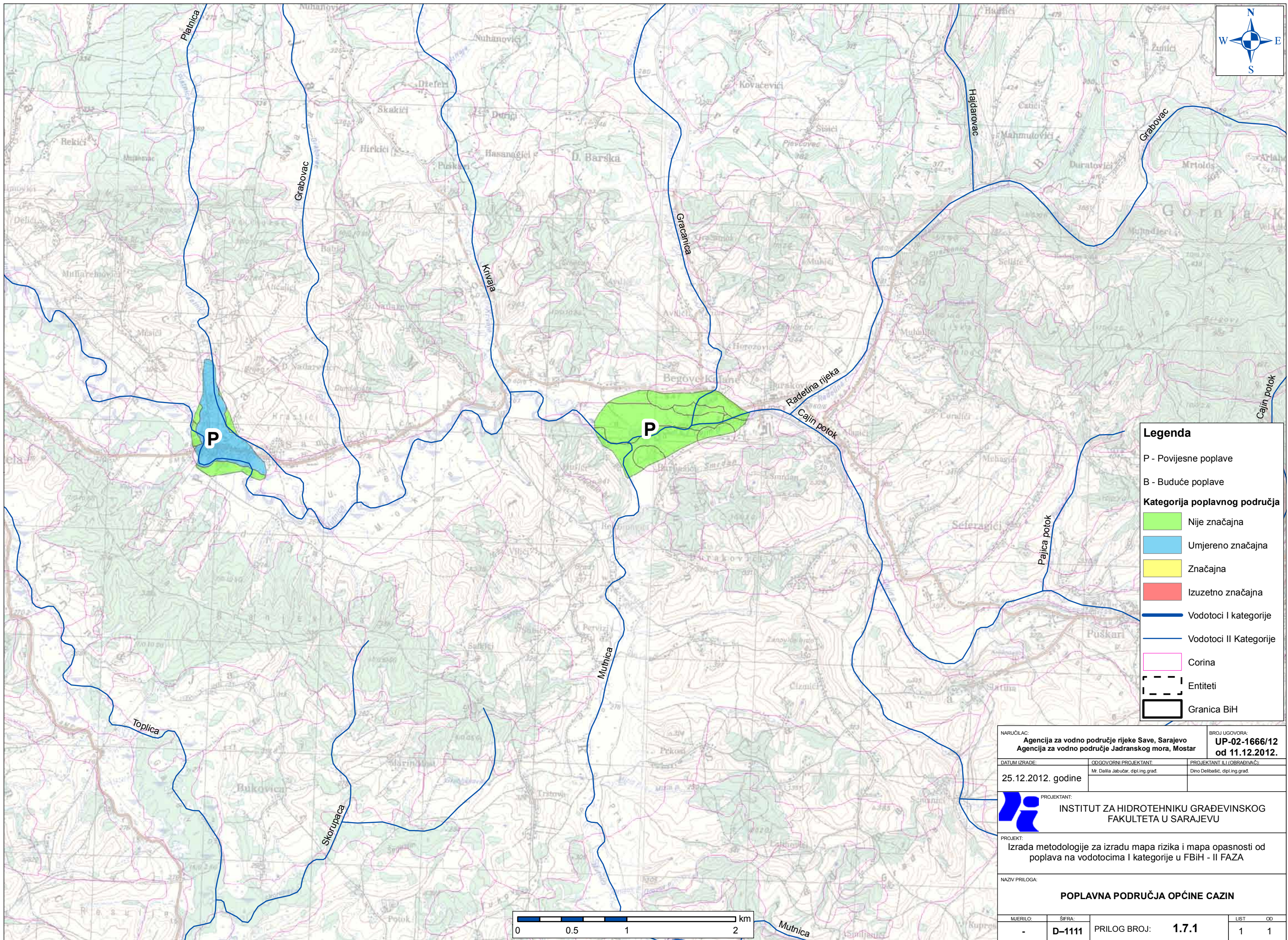



Legenda	
	Šema priloga
	Povijesne poplave - Sliv Save
	Buduće poplave
	Entiteti
	Vododjelnica
	Granica BiH
	Općine

NARUČILAC: Agencija za vodno područje rijeke Save, Sarajevo Agencija za vodno područje Jadranskog mora, Mostar		BROJ UGOVORA: UP-02-1666/12 od 11.12.2012.	
DATUM IZRADE: 25.12.2012. godine	ODGOVORNI PROJEKTANT: M. Dalić Jabučar, dipl.ing.grad.	PROJEKTANT ILI OBRADIVAČI: Fehad Mujić, apsol. Građevinskog fakulteta	
PROJEKT: Izrada metodologije za izradu mapa rizika i mapa opasnosti od poplava na vodotocima I kategorije u FBiH - II FAZA			
NAZIV PRILOGA: PREGLEDNA SITUACIJA POPLAVNIH PODRUČJA NA PODSLIVU RIJEKE UNE			
MJERILO: -	ŠIFRA: D-1111	PRILOG BROJ: 1.7	LIST OD: 1 1



Detaljni prikaz poplavnih područja




Legenda

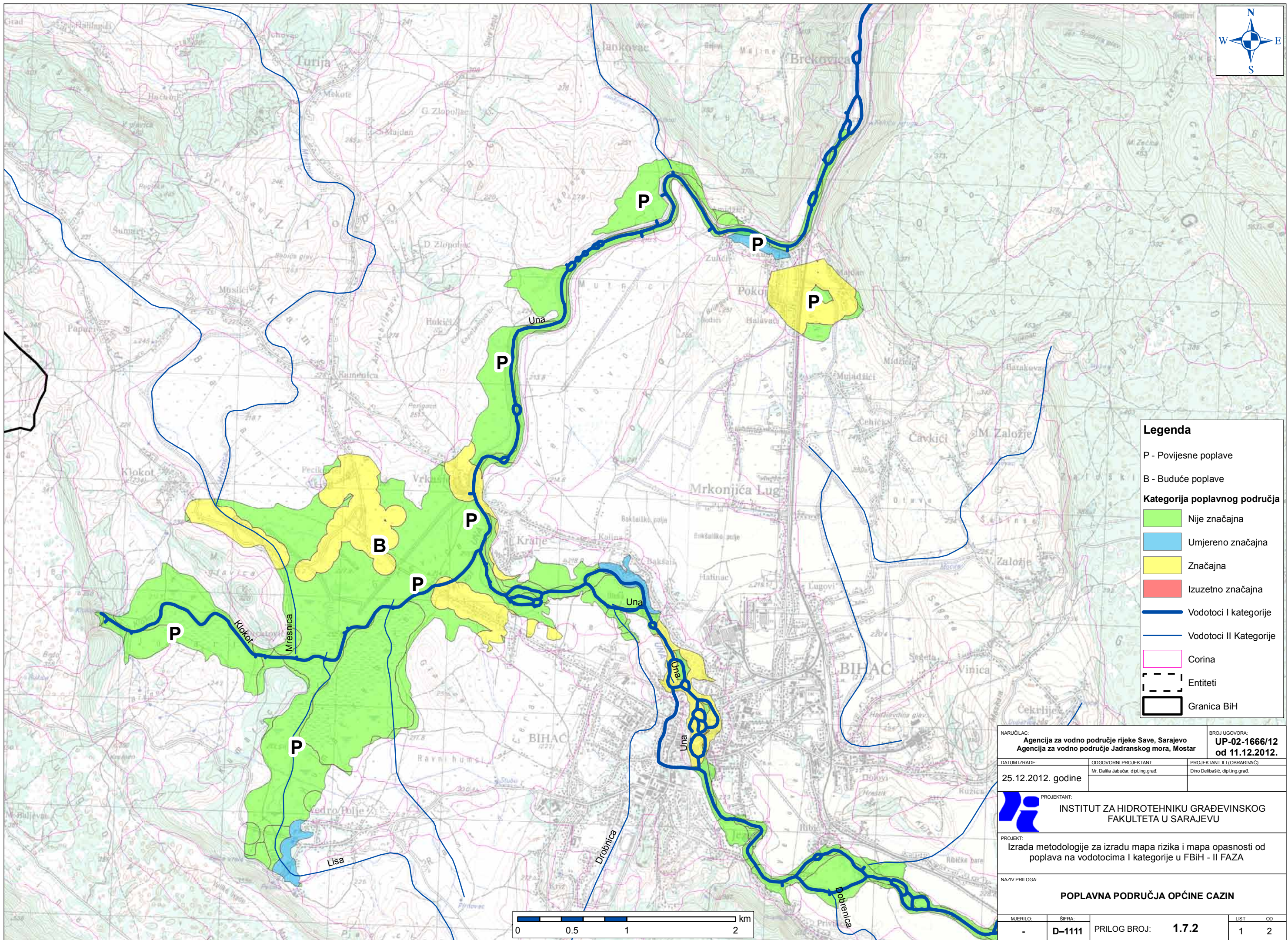

- P - Povijesne poplave
- B - Buduće poplave

Kategorija poplavnog područja

- Nije značajna
- Umjereno značajna
- Značajna
- Izuzetno značajna

- Vodotoci I kategorije
- Vodotoci II Kategorije
- Corina
- Entiteti
- Granica BiH

NARUČILAC: Agencija za vodno područje rijeke Save, Sarajevo Agencija za vodno područje Jadranskog mora, Mostar		BROJ UGOVORA: UP-02-1666/12 od 11.12.2012.	
DATUM IZRADE: 25.12.2012. godine	ODGOVORNI PROJEKTANT: M. Dalić Jabučar, dipl.ing.građ.	PROJEKTANT ILI OBRADIVAČI: Dino Delibašić, dipl.ing.građ.	
 INSTITUT ZA HIDROTEHNIKU GRAĐEVINSKOG FAKULTETA U SARAJEVU			
PROJEKT: Izrada metodologije za izradu mapa rizika i mapa opasnosti od poplava na vodotocima I kategorije u FBiH - II FAZA			
NAZIV PRILOGA: POPLAVNA PODRUČJA OPĆINE CAZIN			
MJERILO: -	ŠIFRA: D-1111	PRILOG BROJ: 1.7.1	LIST OD: 1 1




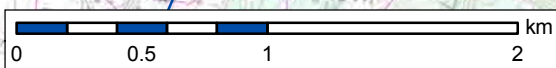
Legenda

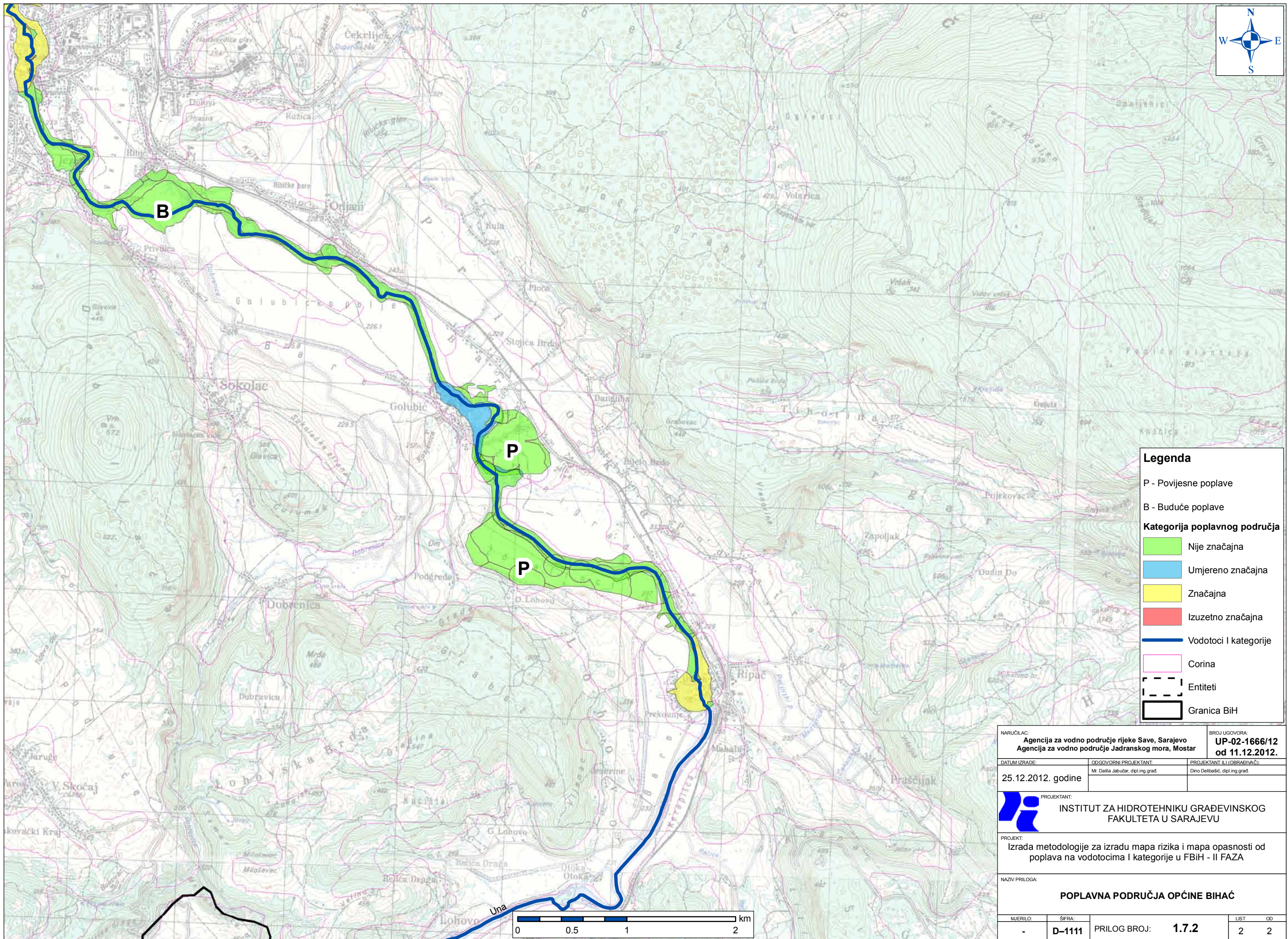

- P - Povijesne poplave
- B - Buduće poplave

Kategorija poplavnog područja

- Nije značajna
- Umjereno značajna
- Značajna
- Izuzetno značajna
- Vodotoci I kategorije
- Vodotoci II Kategorije
- Corina
- Entiteti
- Granica BiH

NARUČILAC: Agencija za vodno područje rijeke Save, Sarajevo Agencija za vodno područje Jadranskog mora, Mostar		BROJ UGOVORA: UP-02-1666/12 od 11.12.2012.	
DATUM IZRADE: 25.12.2012. godine	ODGOVORNI PROJEKTANT: M. Dalila Jabučar, dipl.ing.građ.	PROJEKTANT ILI OBRADIVAČI: Dino Delibašić, dipl.ing.građ.	
 PROJEKTANT: INSTITUT ZA HIDROTEHNIKU GRAĐEVINSKOG FAKULTETA U SARAJEVU			
PROJEKT: Izrada metodologije za izradu mapa rizika i mapa opasnosti od poplava na vodotocima I kategorije u FBiH - II FAZA			
NAZIV PRILOGA: POPLAVNA PODRUČJA OPĆINE CAZIN			
MJERILO: -	ŠIFRA: D-1111	PRILOG BROJ: 1.7.2	LIST OD: 1 2





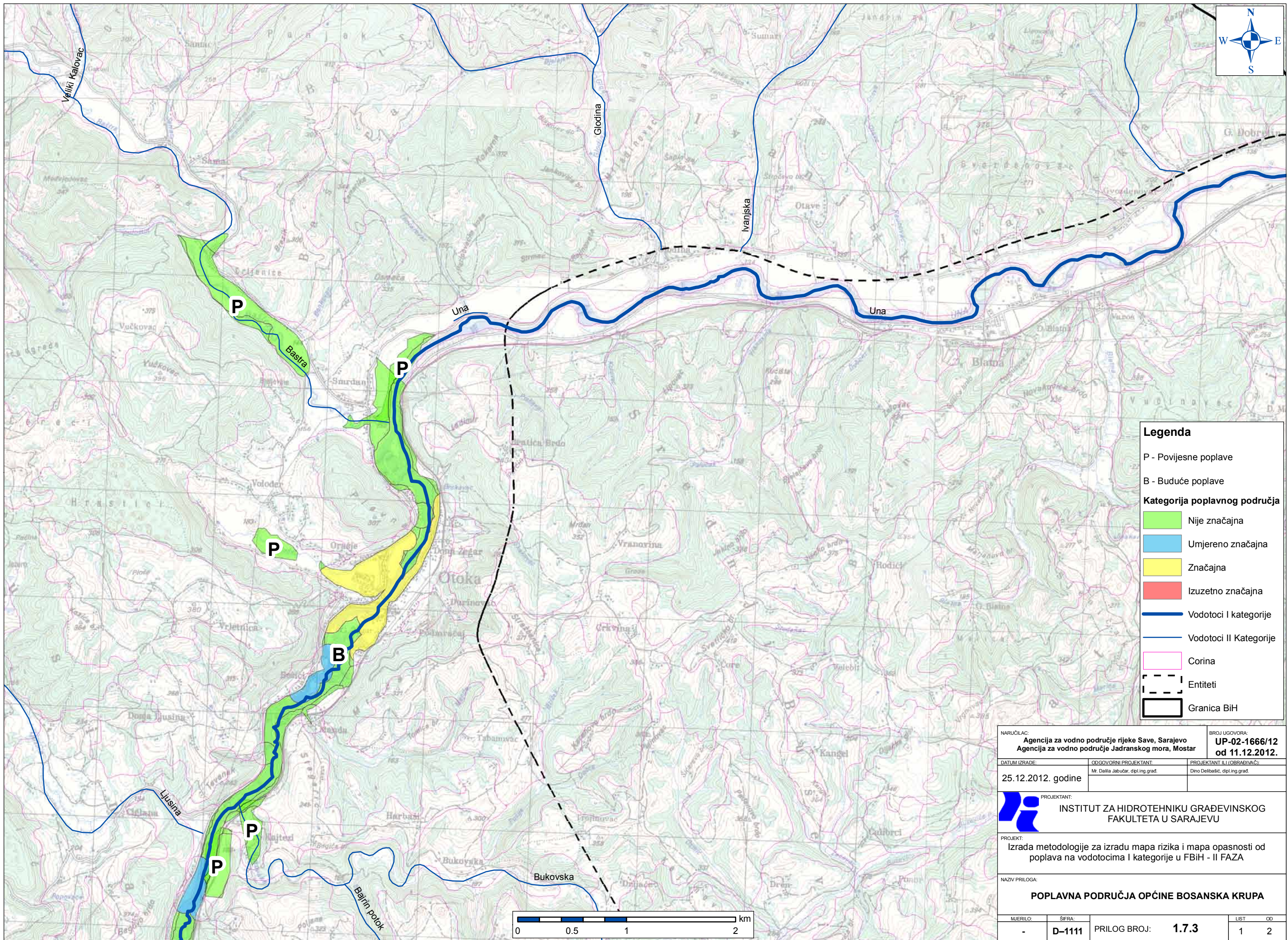

Legenda

- P - Povijesne poplave
- B - Buduće poplave

Kategorija poplavnog područja

- Nije značajna
- Umjereno značajna
- Značajna
- Izuzetno značajna
- Vodotoci I kategorije
- Corina
- Entiteti
- Granica BiH

NARUČILAC: Agencija za vodno područje rijeke Save, Sarajevo Agencija za vodno područje Jadranskog mora, Mostar		BROJ UGOVORA: UP-02-1666/12 od 11.12.2012.	
DATUM IZRADE: 25.12.2012. godine	ODGOVORNI PROJEKTANT: M. Dalić Jabučar, dipl.ing.građ.	PROJEKTANT ILI OBRADIVAČI: Dino Delbašić, dipl.ing.građ.	
INSTITUT ZA HIDROTEHNIKU GRAĐEVINSKOG FAKULTETA U SARAJEVU			
PROJEKT: Izrada metodologije za izradu mapa rizika i mapa opasnosti od poplava na vodotocima I kategorije u FBiH - II FAZA			
POPLAVNA PODRUČJA OPĆINE BIHAĆ			
MJERILO: -	ŠIFRA: D-1111	PRILOG BROJ: 1.7.2	LIST OD: 2 2



Legenda

P - Povijesne poplave

B - Buduće poplave

Kategorija poplavnog područja

Nije značajna

Umjereno značajna

Značajna

Izuzetno značajna

Vodotoci I kategorije

Vodotoci II Kategorije

Corina

Entiteti

Granica BiH

NARUČILAC: Agencija za vodno područje rijeke Save, Sarajevo
Agencija za vodno područje Jadranskog mora, Mostar
BROJ UGOVORA: UP-02-1666/12
od 11.12.2012.

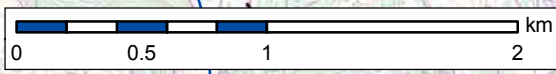
DATUM IZRADE: 25.12.2012. godine
ODGOVORNI PROJEKTANT: M. Dalić Jabučar, dipl.ing.grad.
PROJEKTANT ILI OBRADIVAČI: Dino Delbašić, dipl.ing.grad.

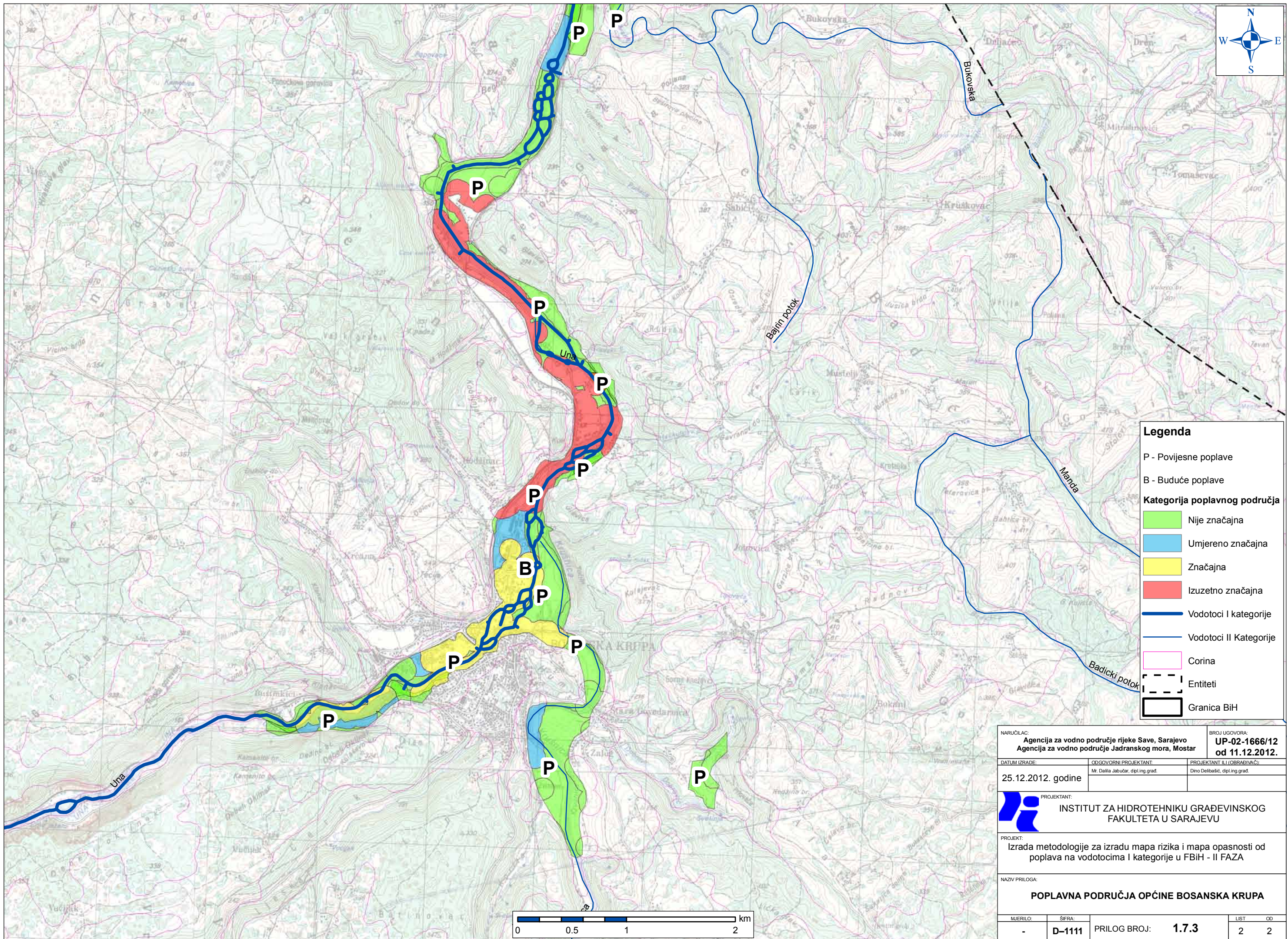

PROJEKTANT: INSTITUT ZA HIDROTEHNIKU GRAĐEVINSKOG FAKULTETA U SARAJEVU

PROJEKT: Izrada metodologije za izradu mapa rizika i mapa opasnosti od poplava na vodotocima I kategorije u FBiH - II FAZA

NAZIV PRILOGA: **POPLAVNA PODRUČJA OPĆINE BOSANSKA KRUPA**

MJERILO: - ŠIFRA: D-1111 PRILOG BROJ: 1.7.3 LIST OD 1 2





Legenda

P - Povijesne poplave
 B - Buduće poplave

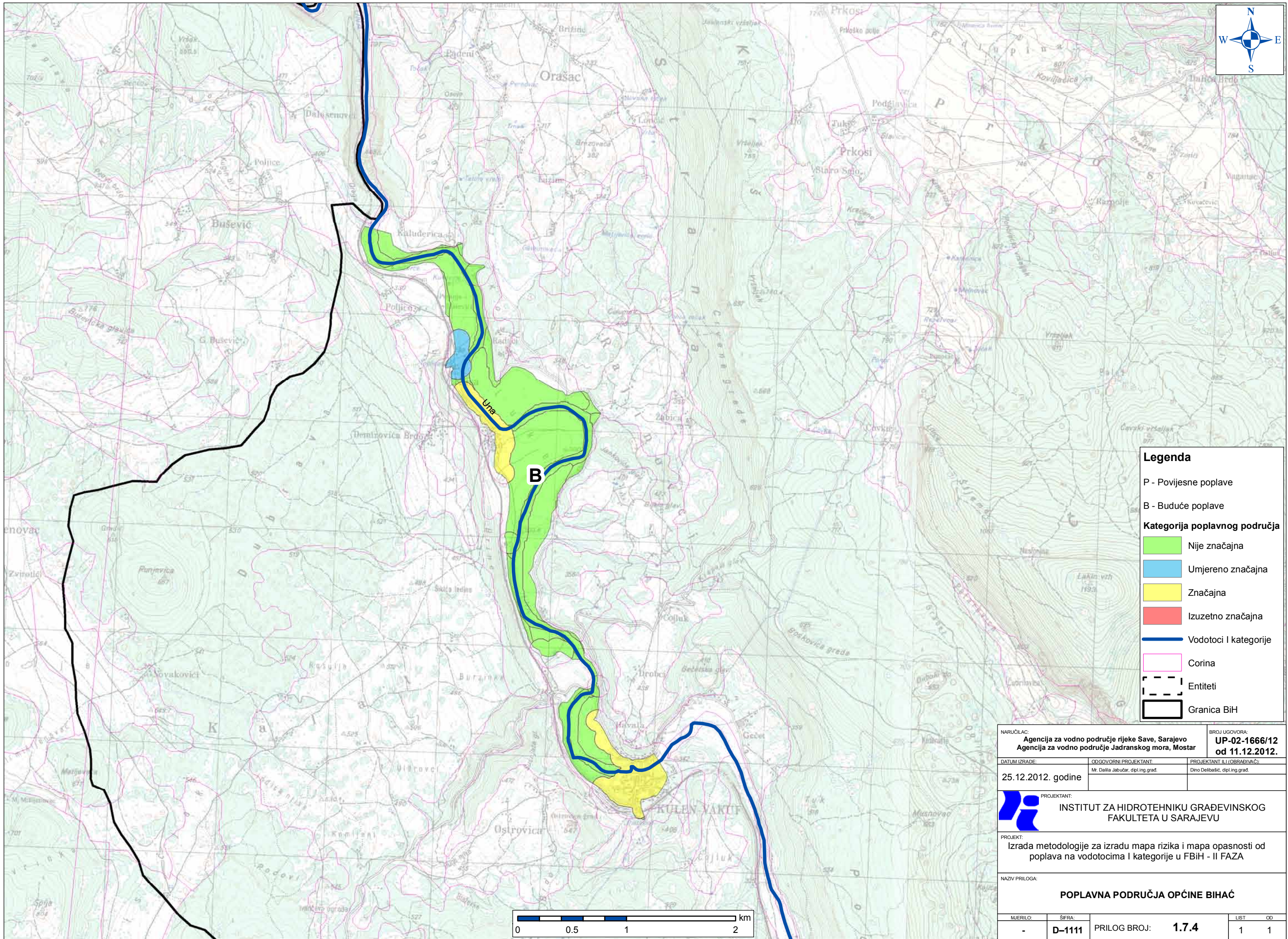

Kategorija poplavnog područja

- Nije značajna
- Umjereno značajna
- Značajna
- Izuzetno značajna

Vodotoci I kategorije
 Vodotoci II Kategorije

Corina
 Entiteti
 Granica BiH

NARUČILAC: Agencija za vodno područje rijeke Save, Sarajevo Agencija za vodno područje Jadranskog mora, Mostar		BROJ UGOVORA: UP-02-1666/12 od 11.12.2012.	
DATUM IZRADE: 25.12.2012. godine	ODGOVORNI PROJEKTANT: M. Dalić Jabučar, dipl.ing.grad.	PROJEKTANT ILI OBRADIVACI: Dino Delibašić, dipl.ing.grad.	
PROJEKTANT: INSTITUT ZA HIDROTEHNIKU GRAĐEVINSKOG FAKULTETA U SARAJEVU			
PROJEKT: Izrada metodologije za izradu mapa rizika i mapa opasnosti od poplava na vodotocima I kategorije u FBiH - II FAZA			
POPLAVNA PODRUČJA OPĆINE BOSANSKA KRUPA			
MJERILO: -	ŠIFRA: D-1111	PRILOG BROJ: 1.7.3	LIST OD: 2 2



Legenda

- P - Povijesne poplave
- B - Buduće poplave

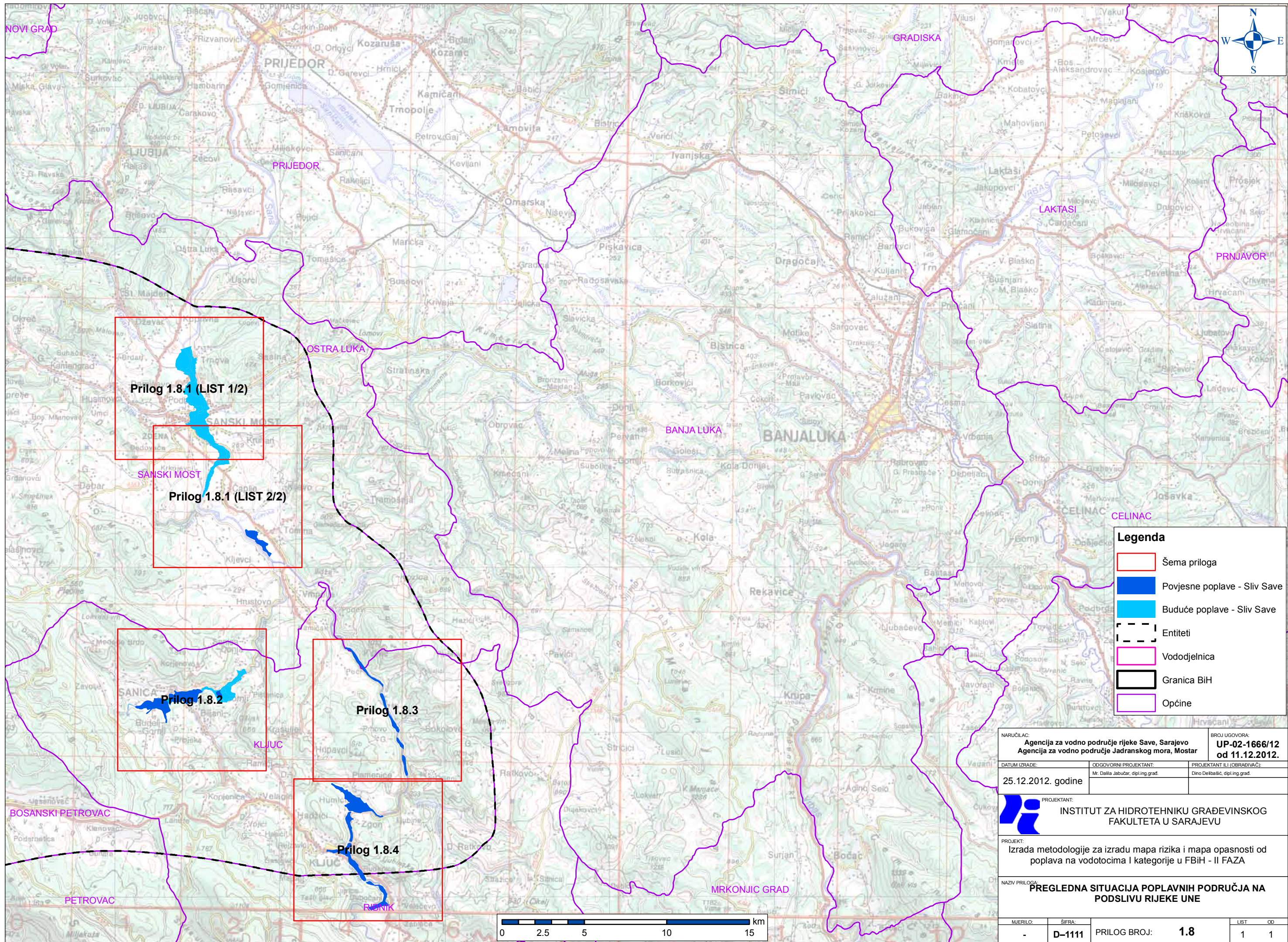
Kategorija poplavnog područja

- Nije značajna
- Umjereno značajna
- Značajna
- Izuzetno značajna

- Vodotoci I kategorije
- Corina
- Entiteti
- Granica BiH

NARUČILAC: Agencija za vodno područje rijeke Save, Sarajevo		BROJ UGOVORA: UP-02-1666/12	
		od 11.12.2012.	
DATUM IZRADE: 25.12.2012. godine	ODGOVORNI PROJEKTANT: M. Dalić Jabučar, dipl.ing.grad.	PROJEKTANT ILI OBRADIVAČI: Dino Delbašić, dipl.ing.grad.	
INSTITUT ZA HIDROTEHNIKU GRAĐEVINSKOG FAKULTETA U SARAJEVU			
PROJEKT: Izrada metodologije za izradu mapa rizika i mapa opasnosti od poplava na vodotocima I kategorije u FBiH - II FAZA			
NAZIV PRILOGA: POPLAVNA PODRUČJA OPĆINE BIHAĆ			
MJERILO: -	ŠIFRA: D-1111	PRILOG BROJ: 1.7.4	LIST OD: 1 1

Pregledna situacija poplavnih područja na podslivu rijeke Une



Prilog 1.8.1 (LIST 1/2)

Prilog 1.8.1 (LIST 2/2)


Prilog 1.8.2


Prilog 1.8.3

Prilog 1.8.4

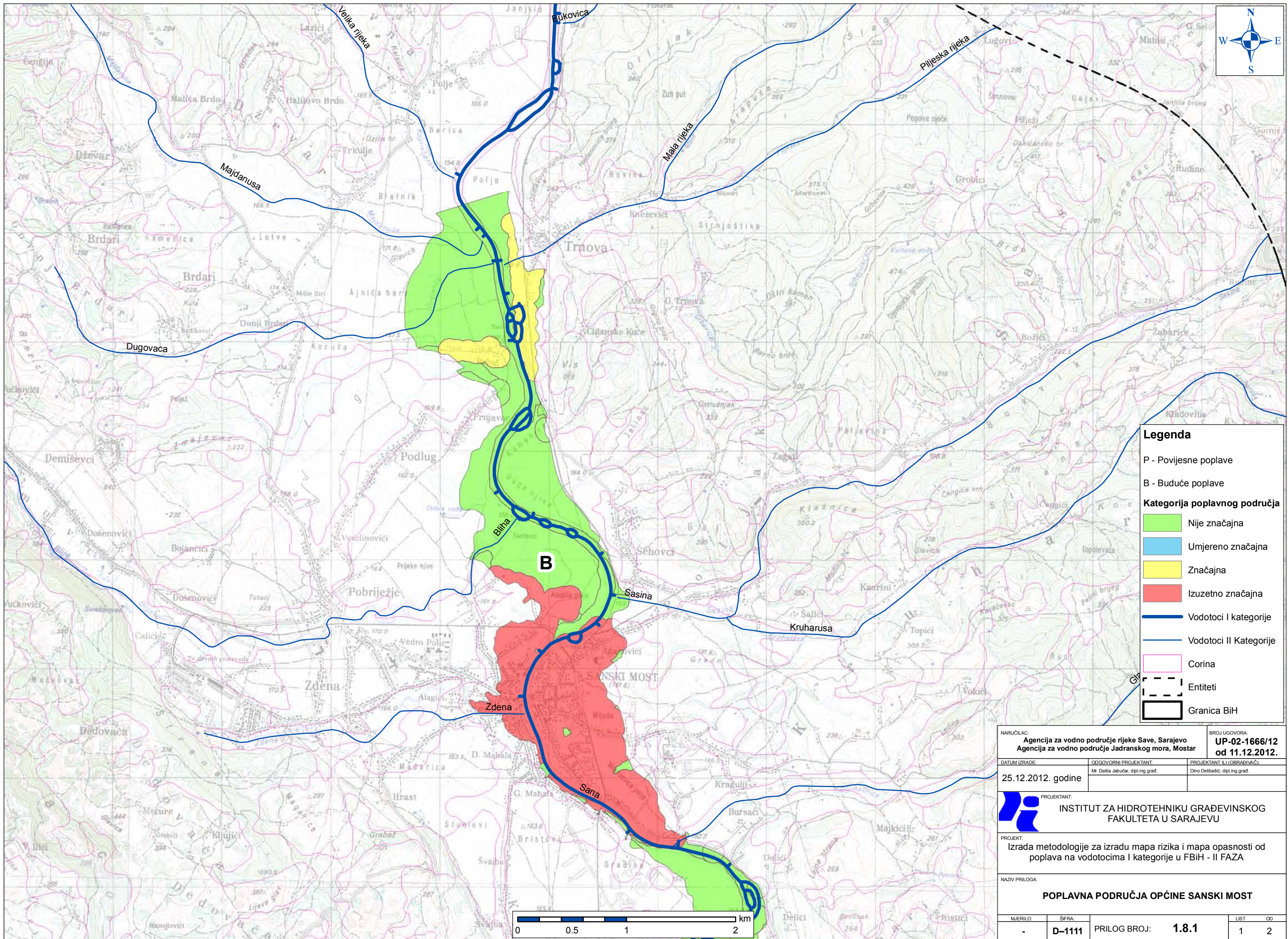

Legenda

- Šema priloga
- Povijesne poplave - Sliv Save
- Buduće poplave - Sliv Save
- Entiteti
- Vododjelnica
- Granica BiH
- Općine

NARUČILAC: Agencija za vodno područje rijeke Save, Sarajevo		BROJ UGOVORA: UP-02-1666/12 od 11.12.2012.	
DATUM IZRADE: 25.12.2012. godine		ODGOVORNI PROJEKTANT: Mr. Daila Jabučar, dipl.ing.grad.	PROJEKTANT ILI (OBRAĐIVAČ): Dino Delibašić, dipl.ing.grad.
 INSTITUT ZA HIDROTEHNIKU GRAĐEVINSKOG FAKULTETA U SARAJEVU			
PROJEKT: Izrada metodologije za izradu mapa rizika i mapa opasnosti od poplava na vodotocima I kategorije u FBiH - II FAZA			
PREGLEDNA SITUACIJA POPLAVNIH PODRUČJA NA PODSLIVU RIJEKE UNE			
MJERILO: -	ŠIFRA: D-1111	PRILOG BROJ: 1.8	LIST OD: 1 1



Detaljni prikaz poplavnih područja




Legenda


- P - Povijesne poplave
- B - Buduće poplave

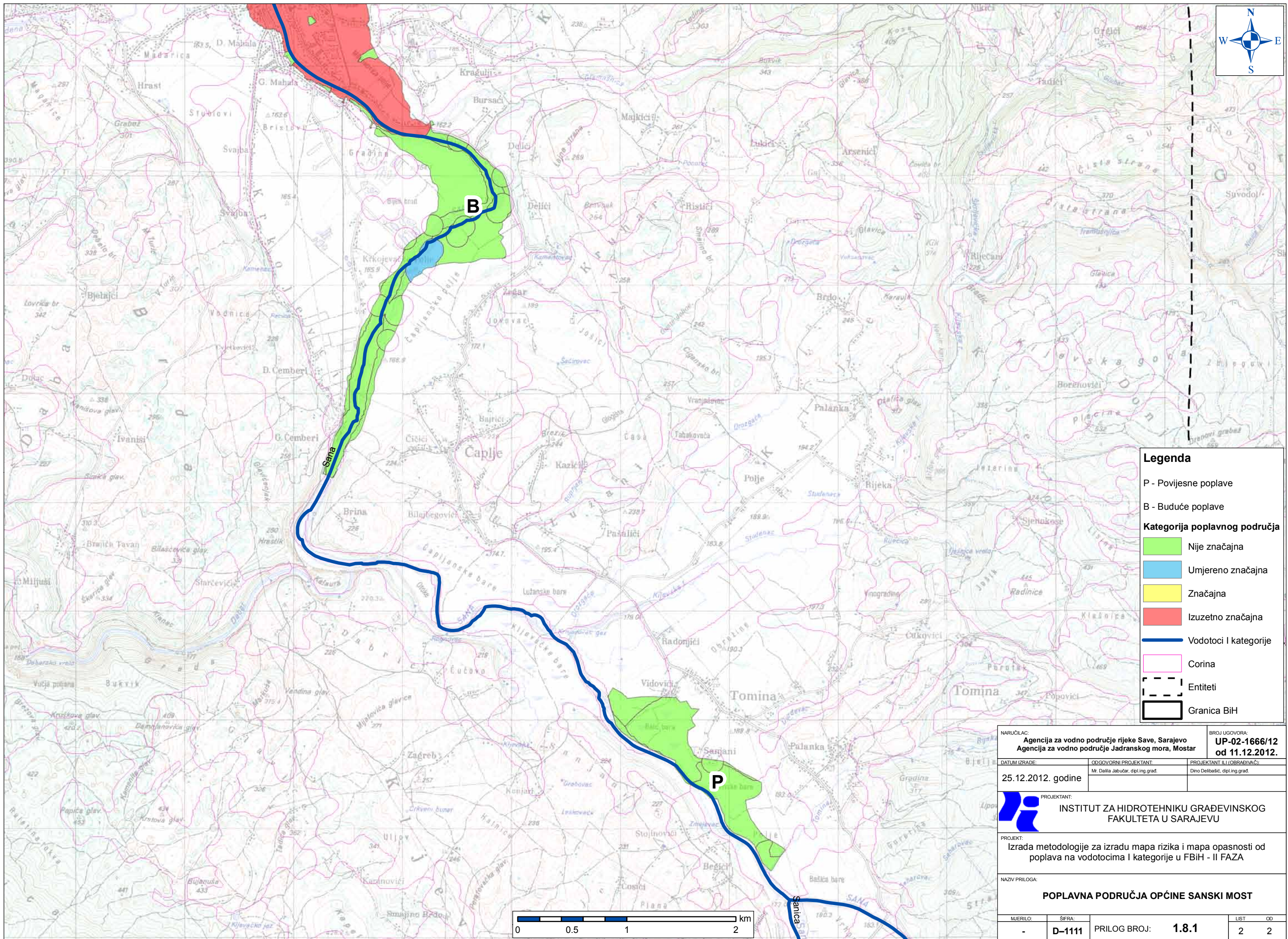

Kategorija poplavnog područja

- Nije značajna
- Umjerenno značajna
- Značajna
- Izuzetno značajna

- Vodotoci I kategorije
- Vodotoci II Kategorije
- Corina
- Entiteti
- Granica BiH

NARUČILAC: Agencija za vodno područje rijeke Save, Sarajevo Agencija za vodno područje Jadranskog mora, Mostar		BROJ UGOVORA: UP-02-1666/12 od 11.12.2012.	
DATUM IZRADE: 25.12.2012. godine	ODGOVORNI PROJEKTANT: M. Dalić Jabučar, dipl.ing.grad.	PROJEKTANT ILI OBRADIVAČI: Dino Delibašić, dipl.ing.grad.	
 INSTITUT ZA HIDROTEHNIKU GRAĐEVINSKOG FAKULTETA U SARAJEVU			
PROJEKT: Izrada metodologije za izradu mapa rizika i mapa opasnosti od poplava na vodotocima I kategorije u FBiH - II FAZA			
POPLAVNA PODRUČJA OPĆINE SANSKI MOST			
MJERILO: -	ŠIFRA: D-1111	PRILOG BROJ: 1.8.1	LIST OD: 1 2






Legenda

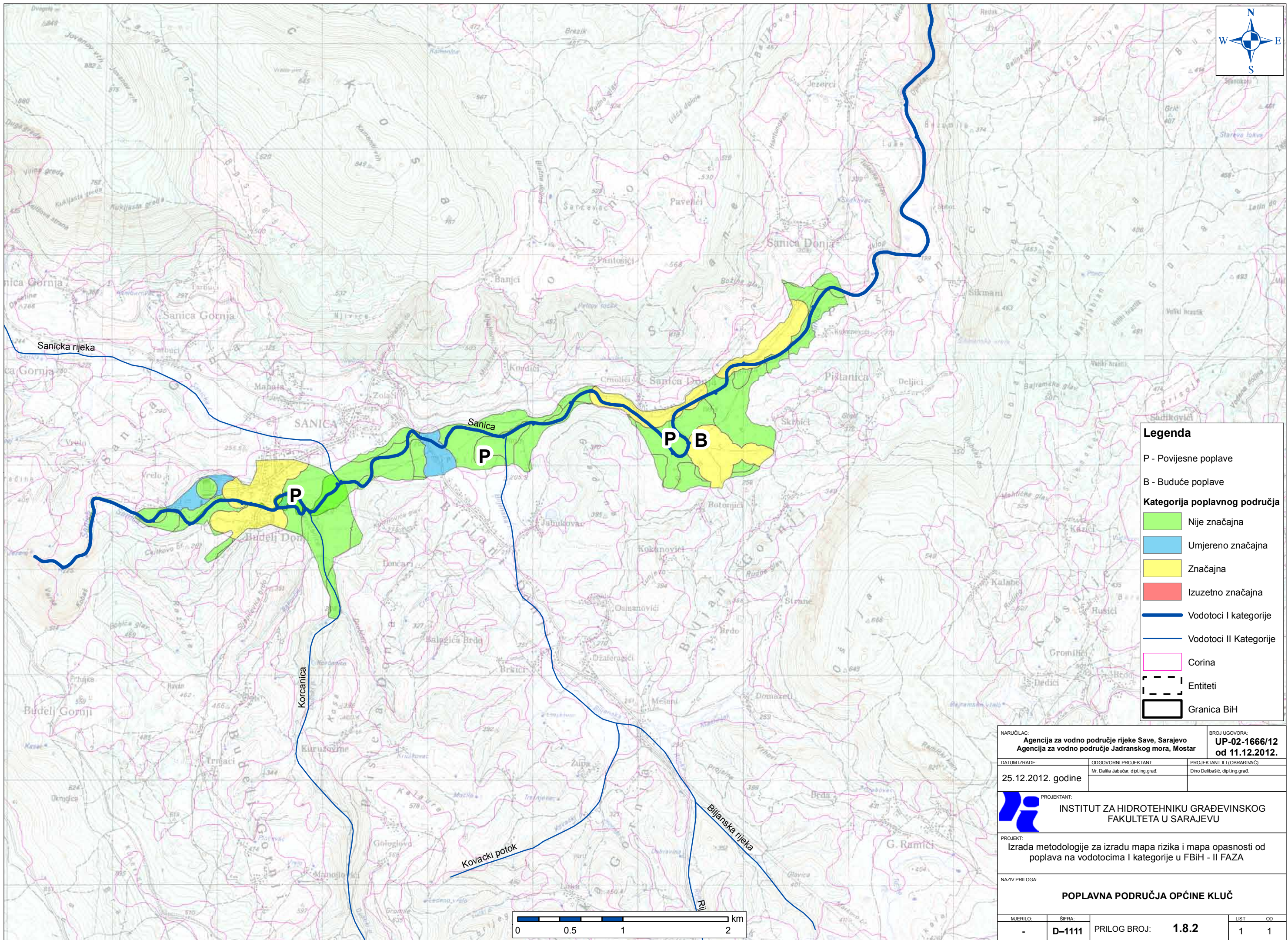

- P - Povijesne poplave
- B - Buduće poplave

Kategorija poplavnog područja

- Nije značajna
- Umjerenno značajna
- Značajna
- Izuzetno značajna
- Vodotoci I kategorije
- Corina
- Entiteti
- Granica BiH

NARUČILAC: Agencija za vodno područje rijeke Save, Sarajevo Agencija za vodno područje Jadranskog mora, Mostar		BROJ UGOVORA: UP-02-1666/12 od 11.12.2012.	
DATUM IZRADE: 25.12.2012. godine	ODGOVORNI PROJEKTANT: M. Dalić Jabučar, dipl.ing.grad.	PROJEKTANT ILI OBRADIVAČI: Dino Delibašić, dipl.ing.grad.	
 INSTITUT ZA HIDROTEHNIKU GRAĐEVINSKOG FAKULTETA U SARAJEVU			
PROJEKT: Izrada metodologije za izradu mapa rizika i mapa opasnosti od poplava na vodotocima I kategorije u FBiH - II FAZA			
POPLAVNA PODRUČJA OPĆINE SANSKI MOST			
MJERILO: -	ŠIFRA: D-1111	PRILOG BROJ: 1.8.1	LIST OD: 2 2






Legenda

- P - Povijesne poplave
- B - Buduće poplave

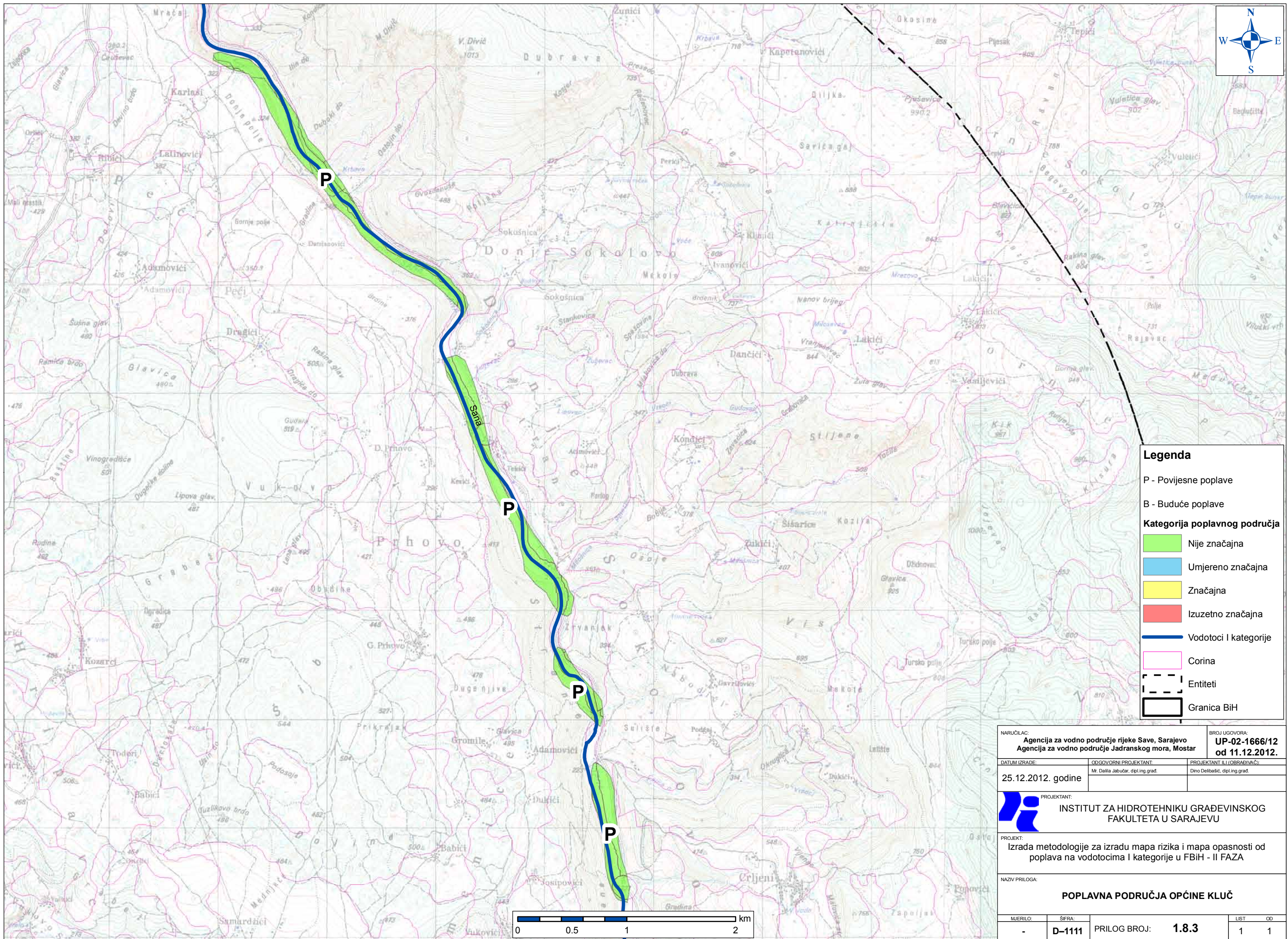

Kategorija poplavnog područja

- Nije značajna
- Umjereno značajna
- Značajna
- Izuzetno značajna

- Vodotoci I kategorije
- Vodotoci II Kategorije
- Corina
- Entiteti
- Granica BiH

NARUČILAC: Agencija za vodno područje rijeke Save, Sarajevo Agencija za vodno područje Jadranskog mora, Mostar		BROJ UGOVORA: UP-02-1666/12 od 11.12.2012.	
DATUM IZRADE: 25.12.2012. godine	ODGOVORNI PROJEKTANT: M. Dalila Jabučar, dipl.ing.građ.	PROJEKTANT ILI OBRADIVAČI: Dino Delbašić, dipl.ing.građ.	
 PROJEKTANT: INSTITUT ZA HIDROTEHNIKU GRAĐEVINSKOG FAKULTETA U SARAJEVU			
PROJEKT: Izrada metodologije za izradu mapa rizika i mapa opasnosti od poplava na vodotocima I kategorije u FBiH - II FAZA			
NAZIV PRILOGA: POPLAVNA PODRUČJA OPĆINE KLUČ			
MJERILO: -	ŠIFRA: D-1111	PRILOG BROJ: 1.8.2	LIST OD: 1 1






Legenda

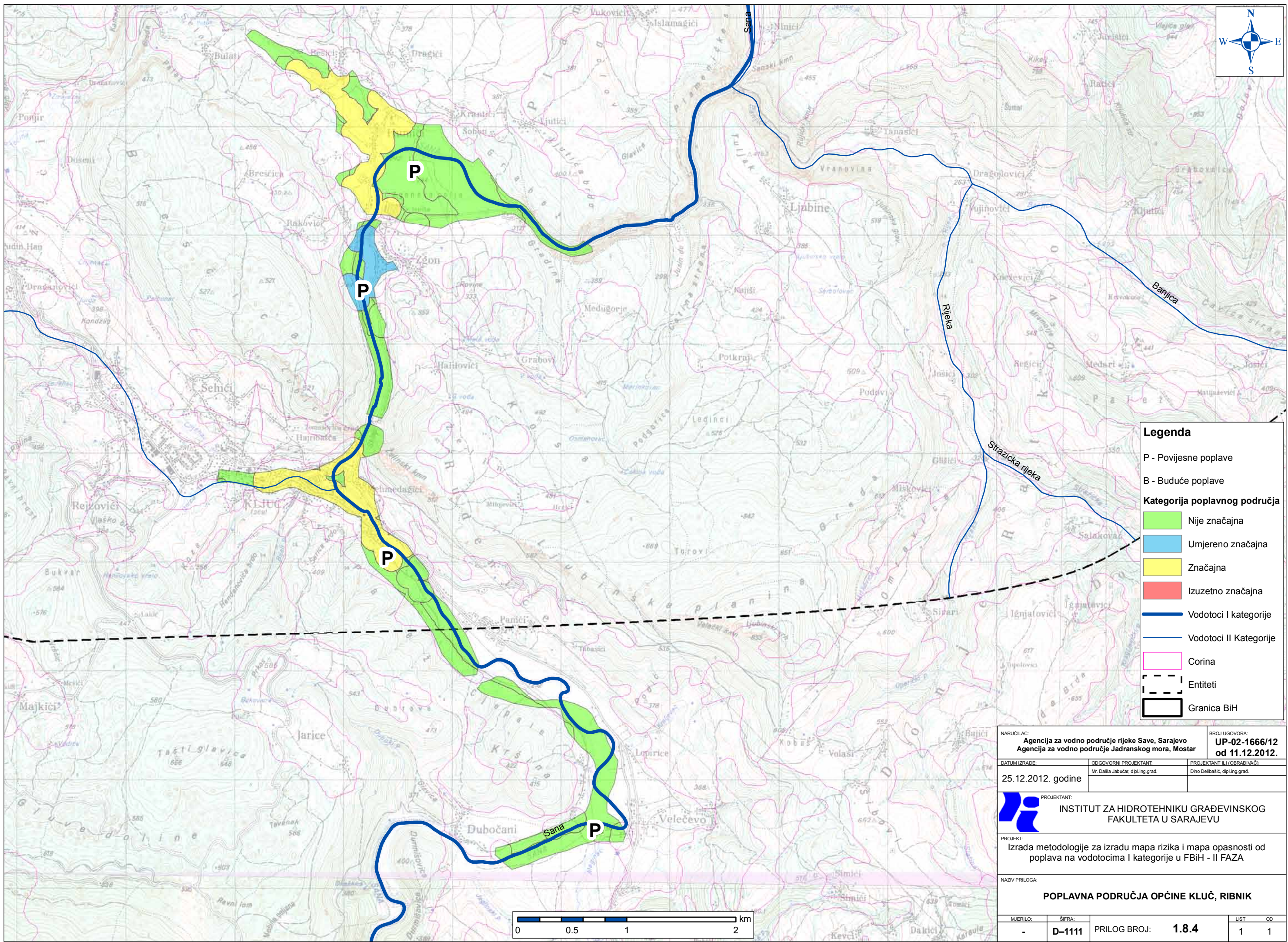

- P - Povijesne poplave
- B - Buduće poplave

Kategorija poplavnog područja

- Nije značajna
- Umjereno značajna
- Značajna
- Izuzetno značajna

- Vodotoci I kategorije
- Corina
- Entiteti
- Granica BiH

NARUČILAC: Agencija za vodno područje rijeke Save, Sarajevo Agencija za vodno područje Jadranskog mora, Mostar		BROJ UGOVORA: UP-02-1666/12 od 11.12.2012.	
DATUM IZRADE: 25.12.2012. godine		ODGOVORNI PROJEKTANT: M. Dalila Jabučar, dipl.ing.grad.	
PROJEKTANT:  INSTITUT ZA HIDROTEHNIKU GRAĐEVINSKOG FAKULTETA U SARAJEVU		PROJEKTANT ILI OBRADIVAČI: Dino Delbašić, dipl.ing.grad.	
PROJEKT: Izrada metodologije za izradu mapa rizika i mapa opasnosti od poplava na vodotocima I kategorije u FBiH - II FAZA			
NAZIV PRILOGA: POPLAVNA PODRUČJA OPĆINE KLUČ			
MJERILO:	ŠIFRA:	PRILOG BROJ:	LIST OD
-	D-1111	1.8.3	1 1



Legenda

- P - Povijesne poplave
- B - Buduće poplave

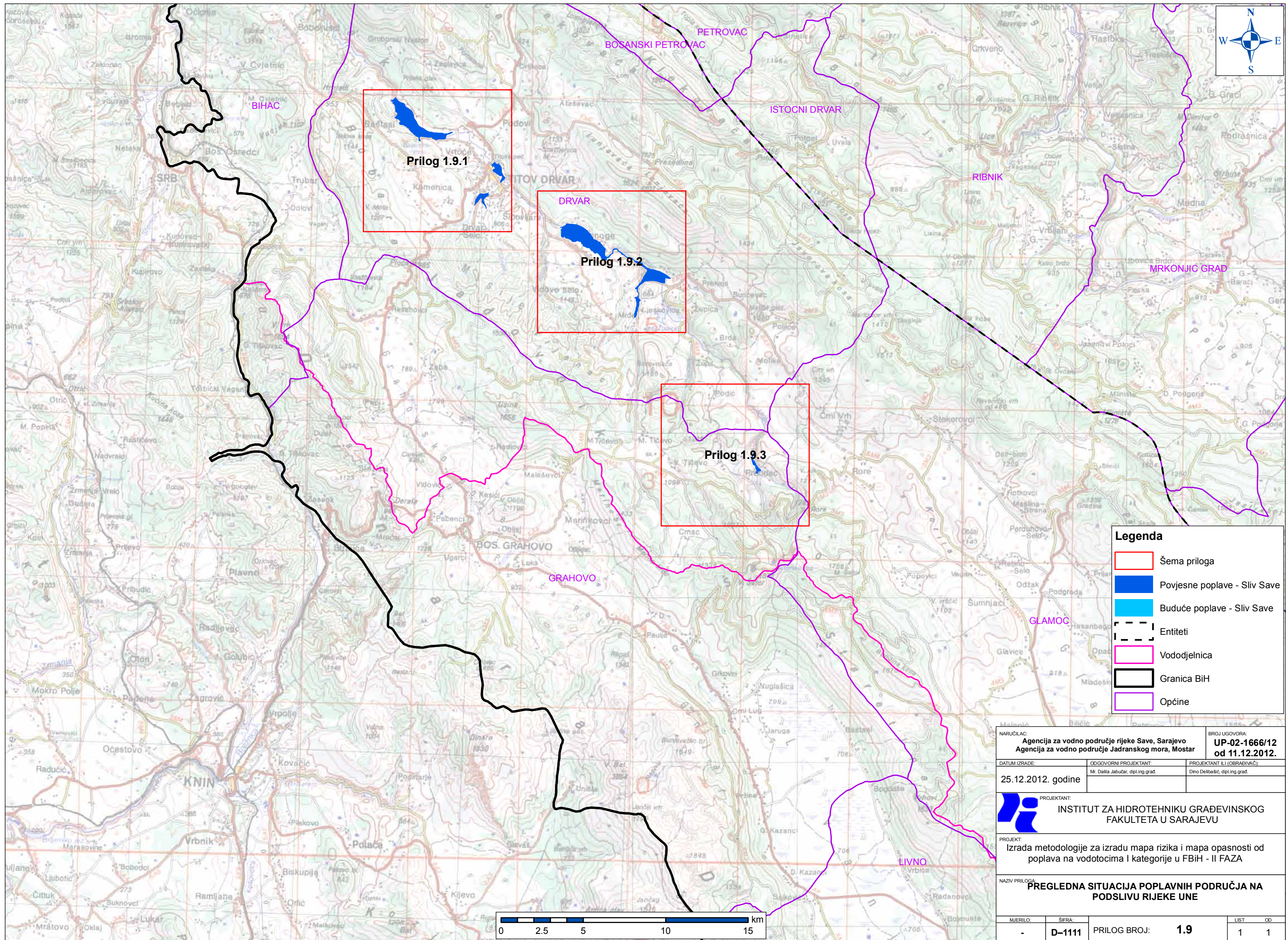

Kategorija poplavnog područja

- Nije značajna
- Umjereno značajna
- Značajna
- Izuzetno značajna


- Vodotoci I kategorije
- Vodotoci II Kategorije
- Corina
- Entiteti
- Granica BiH


NARUČILAC: Agencija za vodno područje rijeke Save, Sarajevo Agencija za vodno područje Jadranskog mora, Mostar		BROJ UGOVORA: UP-02-1666/12 od 11.12.2012.
DATUM IZRADE: 25.12.2012. godine	ODGOVORNI PROJEKTANT: M. Dalić Jabučar, dipl.ing.grad.	PROJEKTANT ILI OBRADIVAČI: Dino Delibašić, dipl.ing.grad.
PROJEKTANT: INSTITUT ZA HIDROTEHNIKU GRAĐEVINSKOG FAKULTETA U SARAJEVU		
PROJEKT: Izrada metodologije za izradu mapa rizika i mapa opasnosti od poplava na vodotocima I kategorije u FBiH - II FAZA		
NAZIV PRILOGA: POPLAVNA PODRUČJA OPĆINE KLUČ, RIBNIK		
MJERILO: -	ŠIFRA: D-1111	PRILOG BROJ: 1.8.4
		LIST OD: 1 1

Pregledna situacija poplavnih područja na podslivu rijeke Une

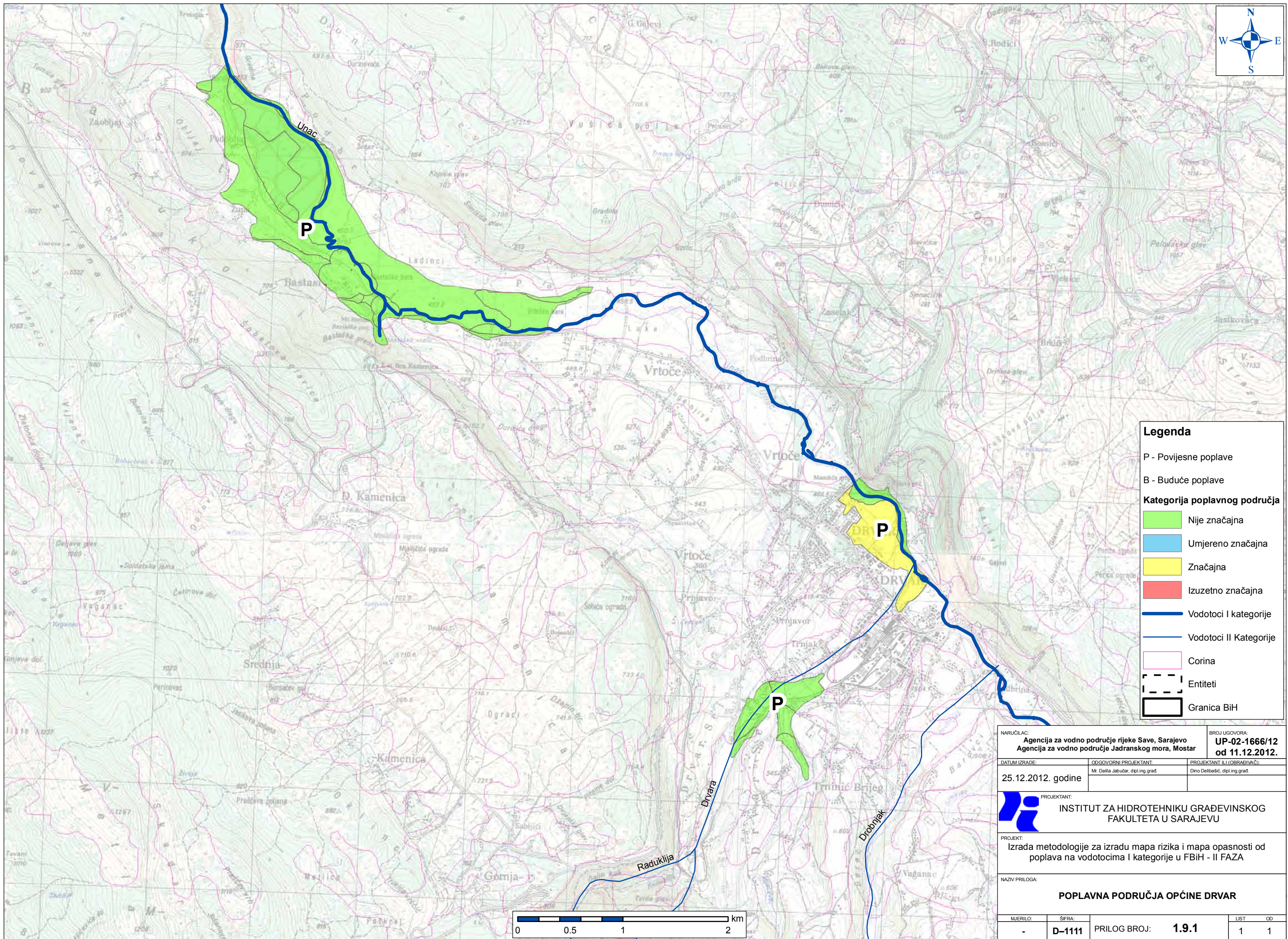



Legenda	
	Šema priloga
	Povjesne poplave - Sliv Save
	Buduće poplave - Sliv Save
	Entiteti
	Vododjelnica
	Granica BiH
	Općine



NARUČILAC: Agencija za vodno područje rijeke Save, Sarajevo Agencija za vodno područje Jadranskog mora, Mostar		BROJ UGOVORA: UP-02-1666/12 od 11.12.2012.	
DATUM IZRADE: 25.12.2012. godine	ODGOVORNI PROJEKTANT: Mr. Daila Jabučar, dipl.ing.grad.	PROJEKTANT ILI (OBRADIVAČ): Dino Delbašić, dipl.ing.grad.	
 INSTITUT ZA HIDROTEHNIKU GRAĐEVINSKOG FAKULTETA U SARAJEVU			
PROJEKT: Izrada metodologije za izradu mapa rizika i mapa opasnosti od poplava na vodotocima I kategorije u FBiH - II FAZA			
NAZIV PRILOGA: PREGLEDNA SITUACIJA POPLAVNIH PODRUČJA NA PODSLIVU RIJEKE UNE			
MJERILO: -	ŠIFRA: D-1111	PRILOG BROJ: 1.9	LIST OD: 1 1

Detaljni prikaz poplavnih područja



Legenda


- P - Povijesne poplave
- B - Buduće poplave

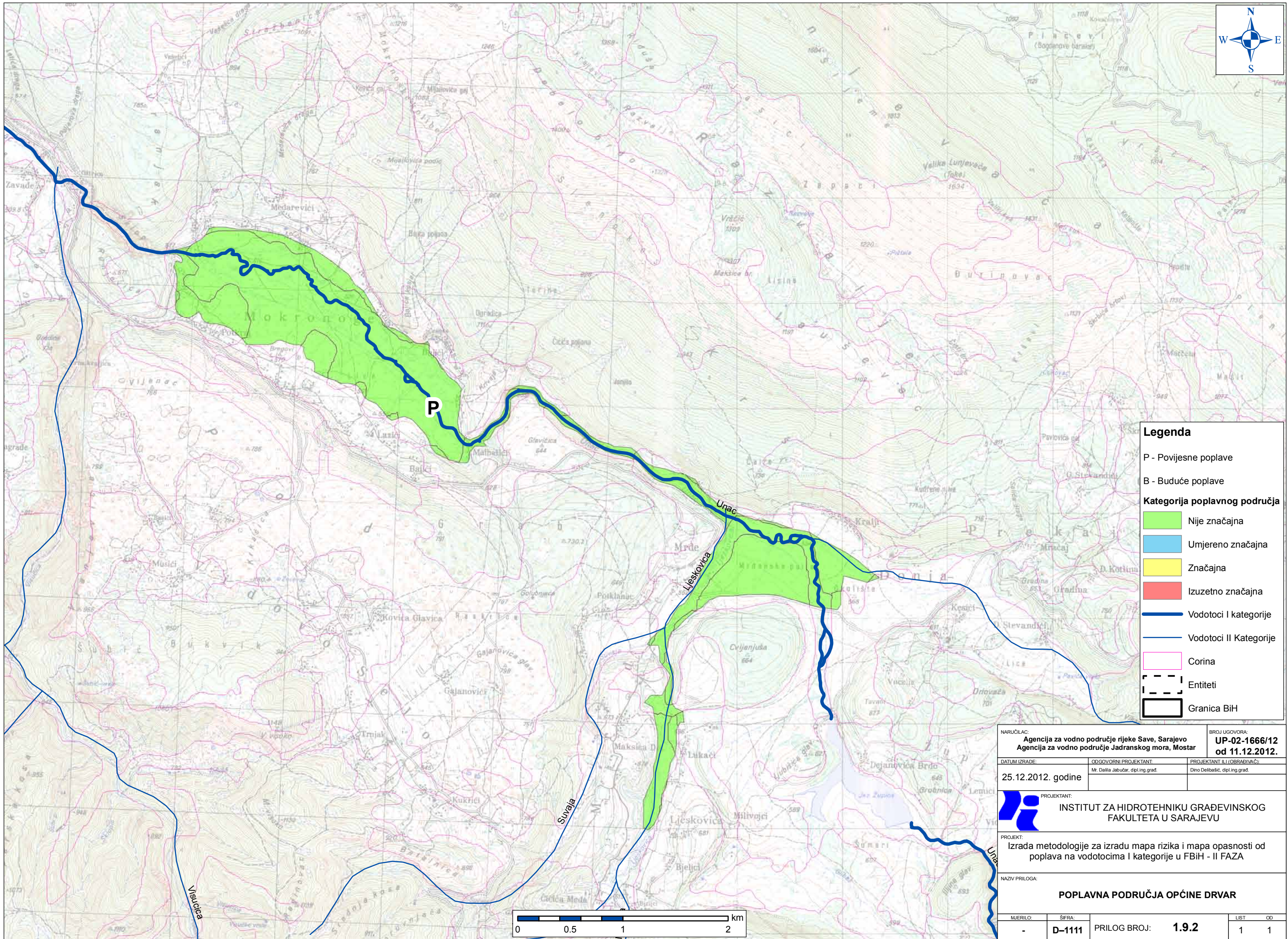

Kategorija poplavnog područja

- Nije značajna
- Umjereno značajna
- Značajna
- Izuzetno značajna

- Vodotoci I kategorije
- Vodotoci II Kategorije
- Corina
- Entiteti
- Granica BiH

NARUČILAC: Agencija za vodno područje rijeke Save, Sarajevo Agencija za vodno područje Jadranskog mora, Mostar		BROJ UGOVORA: UP-02-1666/12 od 11.12.2012.	
DATUM IZRADE: 25.12.2012. godine	ODGOVORNI PROJEKTANT: M. Dalić Jabučar, dipl.ing.grad.	PROJEKTANT ILI OBRADIVAČI: Dino Delbašić, dipl.ing.grad.	
INSTITUT ZA HIDROTEHNIKU GRAĐEVINSKOG FAKULTETA U SARAJEVU			
PROJEKT: Izrada metodologije za izradu mapa rizika i mapa opasnosti od poplava na vodotocima I kategorije u FBiH - II FAZA			
POPLAVNA PODRUČJA OPĆINE DRVAR			
MJERILO: -	ŠIFRA: D-1111	PRILOG BROJ: 1.9.1	LIST OD: 1 1






Legenda

- P - Povijesne poplave
- B - Buduće poplave

Kategorija poplavnog područja

- Nije značajna
- Umjereno značajna
- Značajna
- Izuzetno značajna

- Vodotoci I kategorije
- Vodotoci II Kategorije
- Corina
- Entiteti
- Granica BiH

NARUČILAC: Agencija za vodno područje rijeke Save, Sarajevo Agencija za vodno područje Jadranskog mora, Mostar		BROJ UGOVORA: UP-02-1666/12 od 11.12.2012.	
DATUM IZRADA: 25.12.2012. godine	ODGOVORNI PROJEKTANT: M. Dalić Jabučar, dipl.ing.grad.	PROJEKTANT ILI OBRADIVAČI: Dino Delibašić, dipl.ing.grad.	
 INSTITUT ZA HIDROTEHNIKU GRAĐEVINSKOG FAKULTETA U SARAJEVU			
PROJEKT: Izrada metodologije za izradu mapa rizika i mapa opasnosti od poplava na vodotocima I kategorije u FBiH - II FAZA			
POPLAVNA PODRUČJA OPĆINE DRVAR			
MJERILO: -	ŠIFRA: D-1111	PRILOG BROJ: 1.9.2	LIST OD: 1 1

